







APZĪMĒJUMI

-  - Nomai paredzēta zemes vienība ar kad.apz. 0100 082 1607 8001 3 m² platība, pie brauktuves ar atļauto ātrumu, kas pārsniedz 50km/h reklamas objektam (Saskaņā ar Rīgas domes saistošiem noteikumiem Nr. RD-24-272-sn, atrodas **1. zonā**.)
-  - Sarkana līnija
-  - NIVKIS reģistrēto uzmērīto zemesgabalu robežas
-  - NIVKIS reģistrēto neuzmērīto zemesgabalu robežas
-  - Transporta infrastruktūras teritorija (TR1)
-  - Jauktas centra apbūves teritorija (JC4)

Datu sagatavošana izmantota:  
 - Augstas detalizācijas topogrāfiskā informācija  
 (Autors: © Rīgas valstspilsētas pašvaldība, 2003-2026);  
 - Nekustamā īpašuma kadastra informācijas sistēmas dati  
 (Autors: © Valsts zemes dienests, pilsimulācijas gads 2011-2026);  
 - Rīgas teritorijas plānojums (Autors: © Rīgas valstspilsētas pašvaldība, 2026)



	RĪGAS VALSTSPILSĒTAS PAŠVALDĪBAS ĪPAŠUMA DEPARTAMENTA <b>NEKUSTAMĀ ĪPAŠUMA PĀRVALDE</b>		ZEMESGABALA AR KADASTRA APZĪMĒJUMU 0100 082 1607 DAĻAS SITUĀCIJAS PLĀNS				SKICE
	Riharda Vāgnera iela 5, Rīga, LV-1050, tālrunis 67026382, fakss 67026313 e-pasts: dinip@riga.lv, www.rdid.lv						
AMATS ZEMES PLĀNOŠANAS NODAĻAS TERITORĀLPLĀNOTĀJA, PROJEKTU VADĪTĀJA	UZVārds <b>A.ROZENTĀLE-BAIŽA</b>	PARAKSTS	DATUMS <b>25.05.2026</b>	GRUPA <b>82</b>	GRUNTS <b>1607</b>	MĒROGS <b>1:200</b>	LAPA NR. <b>1/2</b>