

LATVIJAS REPUBLIKA

ZEMES ROBEŽU PLĀNS

Zemes vienības kadastra apzīmējums: 0100 125 0600

Adrese: Strengu iela 18, Rīga

Zemes kadastrālā uzmērīšana veikta, pamatojoties uz Rīgas pilsētas Būvvaldes 2016. gada 19. jūlija administratīvo protokolu Nr. BV-16-9597-nd "Par zemes ierīcības projekta apstiprināšanu un adreses piešķiršanu Maskavas iela 440B, Rīgā"

Zemes vienība izveidota sadalot zemes vienību ar kadastra apzīmējumu 0100 125 0108.

Robežas uzmērītas 2016. gada 05. oktobrī.

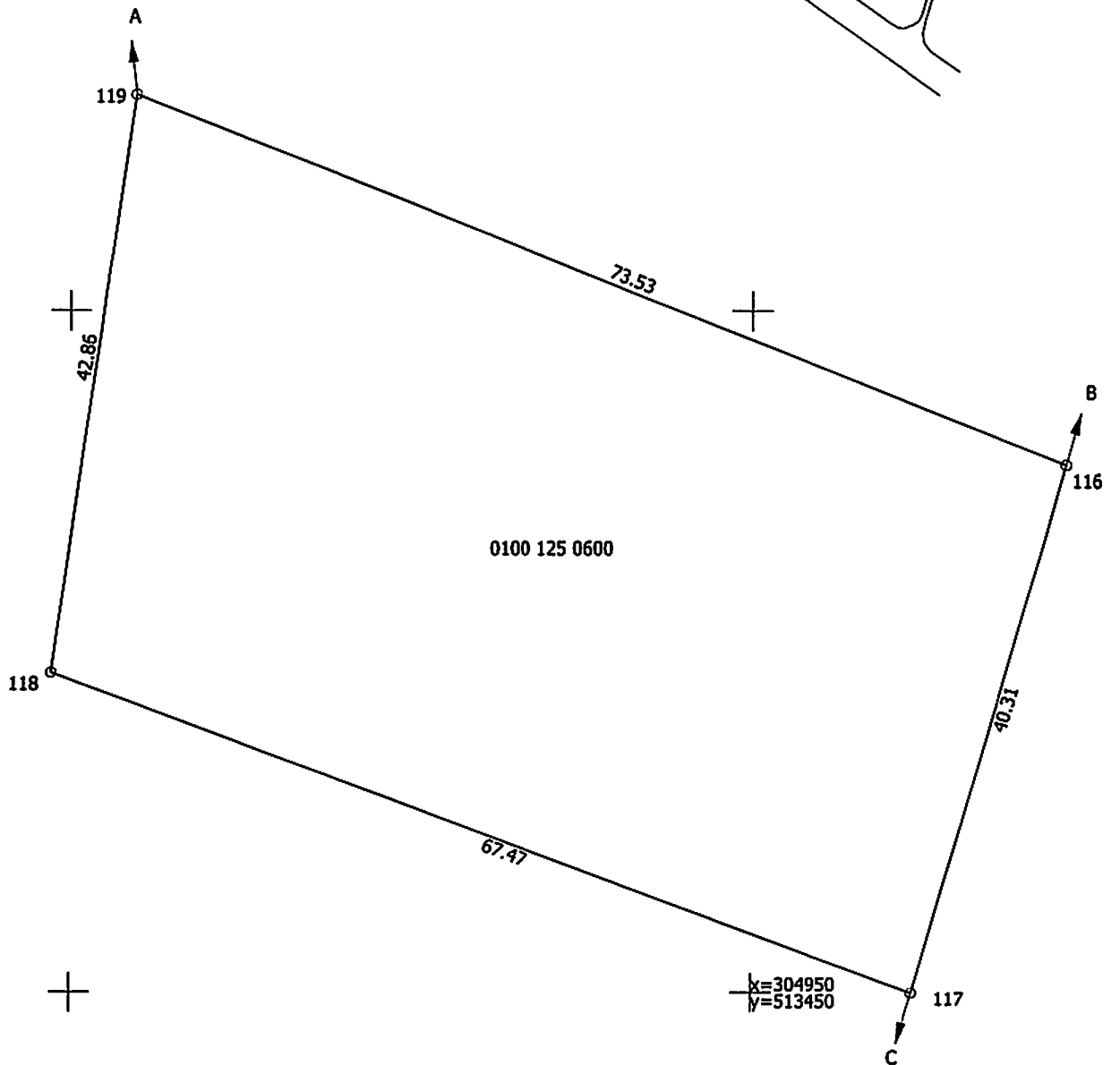
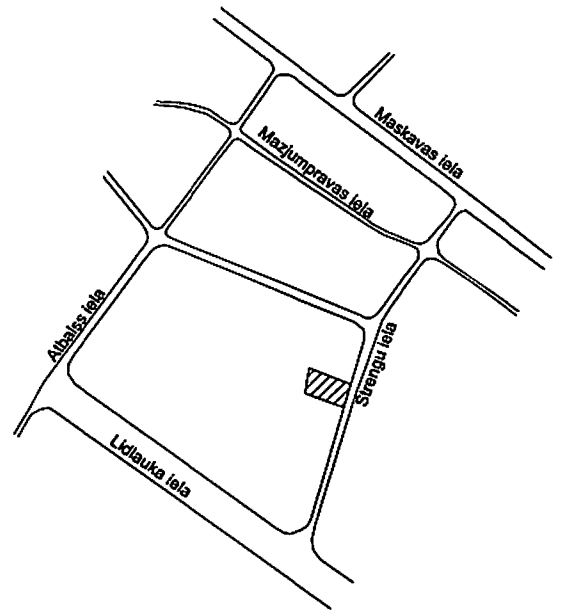
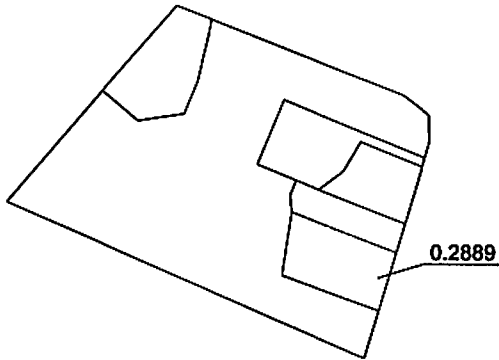
Plāna mērogs 1:500

Zemes vienības platība 0.2889 ha



ZEMES VIENĪBAS
IZVIETOJUMA SHĒMA

ZEMES VIENĪBA UZMĒRĪTA
LKS-92 TM
Mēroga koeficients: 0.999602



Robežojošo zemes vienību saraksts:
no A līdz B: z.v. kad.apz. 0100 125 0599 - Strengu iela 8;
no B līdz C: z.v. kad.apz. 0100 125 0292
no C līdz A: z. v. kad. apz. 0100 125 0601 - Maskavas iela 440.

Zemes vienības platība 0.2889 ha

Plāna mērogs 1:500

Mērnieks Agnese Vēze (sert.Nr. BB-499, derīgs no 22.01.2014. līdz 21.01.2019.) apliecina, ka zemes kadastrālā uzmērīšana veikta atbilstoši LR Ministru kabineta 2011. gada 27. decembra noteikumiem Nr. 1019 "Zemes kadastrālās uzmērīšanas noteikumi."

Agnese Vēze

05.10.2016.