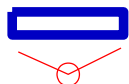
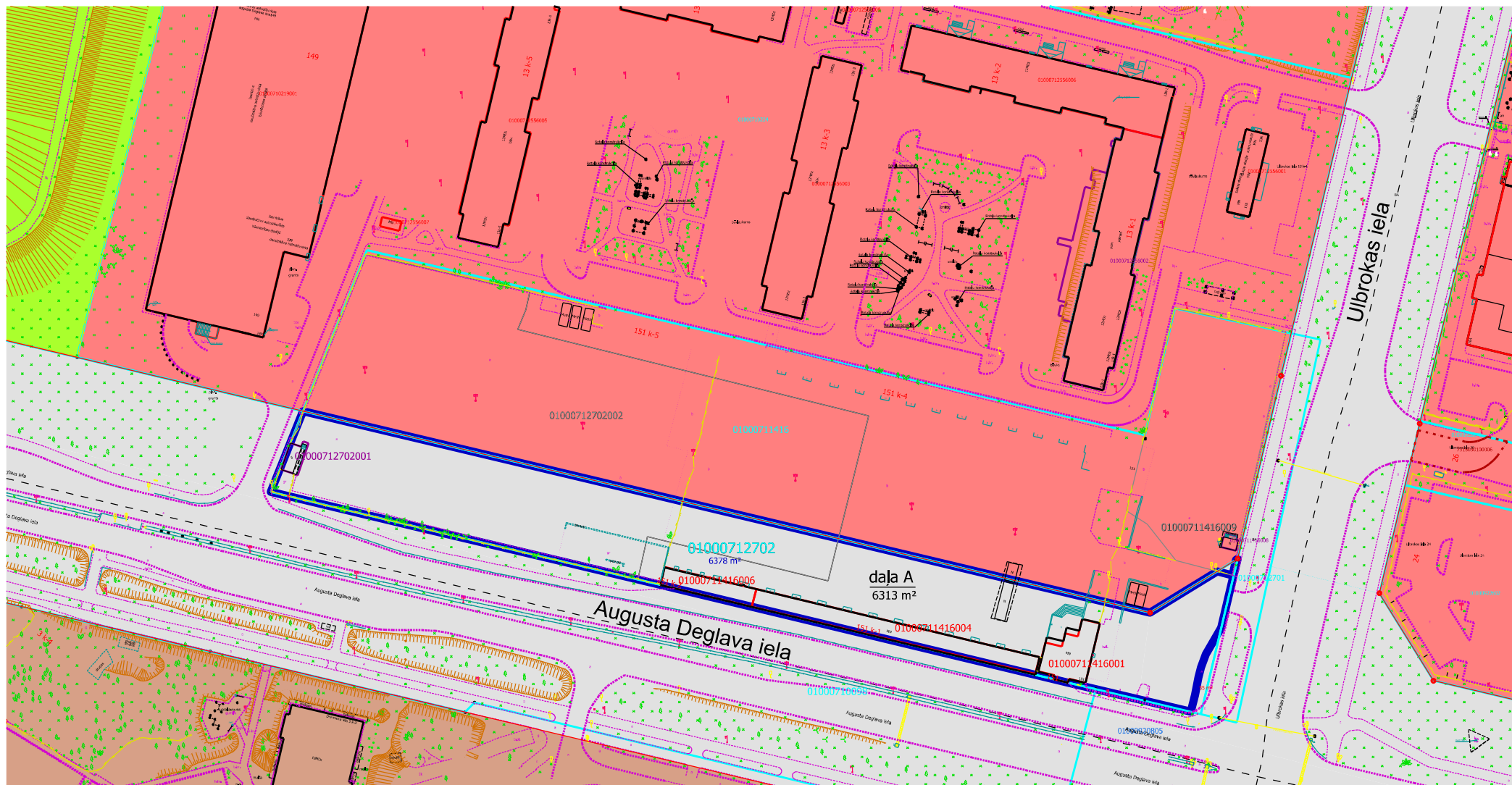



Situācijas plāns

zemes vienībai 0100 071 2702
Augusta Deglava iela 151, Rīga



Iznomāšanai paredzētā daļa A no zemes vienības ar kad. apz. 0100 071 2702, platība ~6313 m²

Sarkanā līnija



Kadastrā registrētās uzmērītās zemes vienības robežas

Žogs

Transporta infrastruktūras teritorija (TR1)

Jauktas centra apbūves teritorija (JC2)

Plāna sagatavošanā izmantoti:
Nekustamā īpašuma valsts kadastra informācijas sistēmas dati
(Autors: © Valsts zemes dienests, 2011-2025)

Augstas detalizācijas topogrāfiskā informācija M 1:500
(Autors: © Rīgas pilsētas pašvaldība, 2003-2025)

Rīgas teritorijas plānojums
(Autors: © Rīgas valsts pilsētas pašvaldība, 2021)

Sagatavoja RVP Īpašuma departaments 17.09.2025.