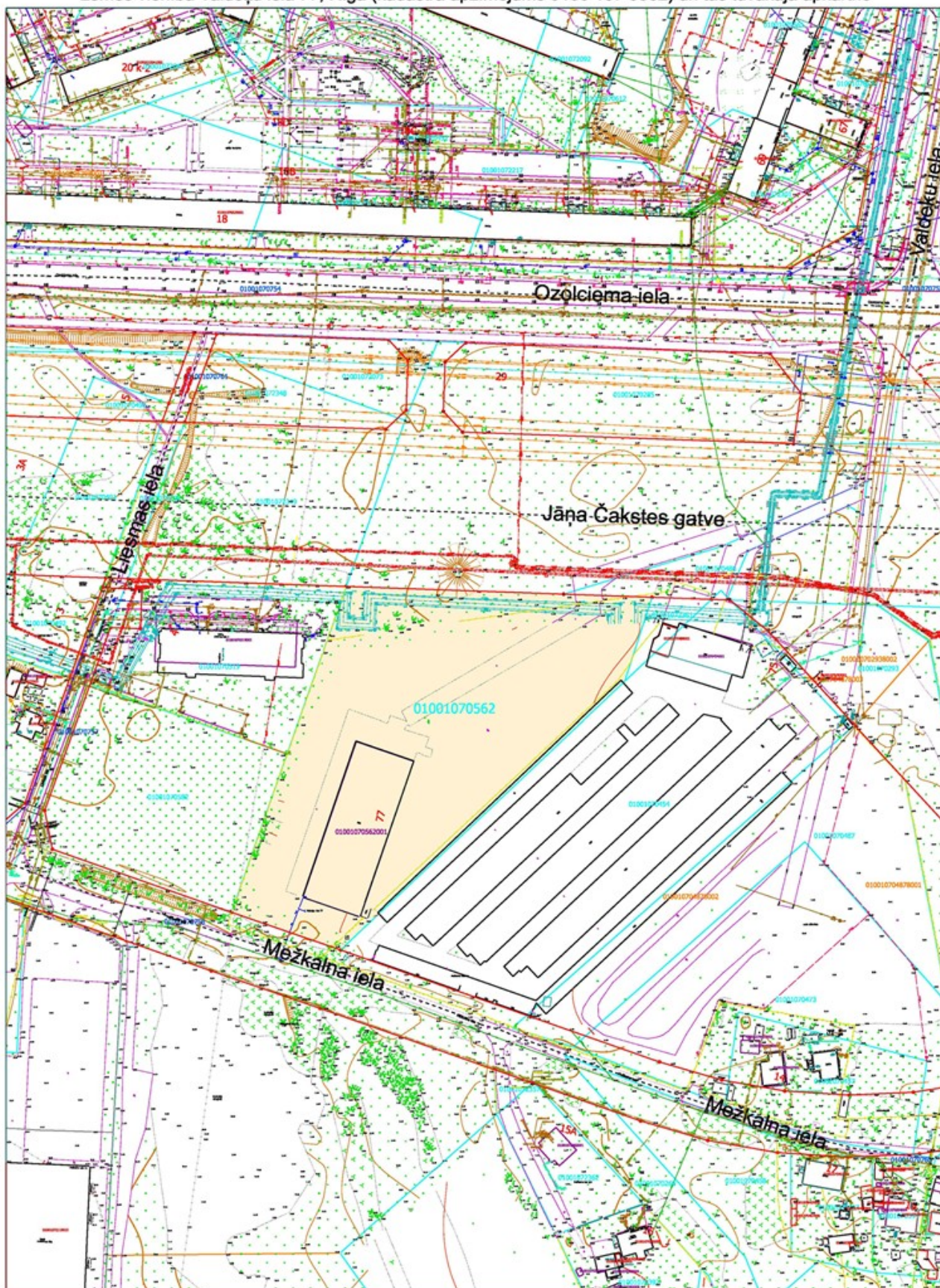






# Informācija par inženiertīkliem

zemes vienībā Valdeķu ielā 77, Rīgā (kadastra apzīmējums 0100 107 0562) un tās tuvākajā apkārtnē



## APZĪMĒJUMI

-  Zemes vienības ar kadastra apzīmējumu 0100 107 0562 teritorija
-  NĪVKIS reģistrētās uzmērītās zemes vienību robežas
-  NĪVKIS reģistrētās projektētās zemes vienību robežas
-  ielas sarkanā līnija

Mērogs 1:1000


Informācijas sagatavošanā izmantoti:  
Nekustamā īpašuma valsts kadastra informācijas sistēmas dati  
(Autors: © Valsts zemes dienests, 2011-2025)  
Augstas detalizācijas topogrāfiskā informācija M 1:500  
(Autors: © Rīgas valstspilsētas pašvaldība, 2003-2025)  
Sagatavoja RVP Īpašuma departaments 03.11.2025.


# Biežāk izmantotie Augstas detalizācijas topogrāfiskās informācijas objektu apzīmējumi

## Virszemes ūdensobjekti

 - virszemes ūdensobjekti

## Ceļi

 - ceļa, ielas mala

 - takas, zemes ceļa mala

## Ūdensvada un kanalizācijas tīkli

 - kanalizācijas spiedvads

 - pašteses kanalizācija


 - lietus kanalizācija

 - pazemes ūdensvads


 - virszemes ūdensvads


 - drenāža

## Gāzes apgādes tīkli


 - pazemes zemspiediena gāzes vads

 - pazemes vidēja spiediena gāzesvads


 - pazemes augstā spiediena gāzesvads


 - virszemes zemspiediena gāzesvads


## Elektronisko sakaru tīkli

 - elektronisko sakaru kabeļu kanalizācija

 - elektronisko sakaru kabelis


 - elektronisko sakaru gaisvadu kailvadu līnija


 - elektronisko sakaru gaisvadu piekarkabelis


 - elektronisko sakaru gaisvadu optiskais piekarkabelis

## Elektriskie tīkli


 - 0,4 kV zemsprieguma elektrokabelis


 - 6–20 kV vidsprieguma elektrokabelis


 - 110 kV augstsprieguma elektrokabelis

 - 0,4 kV zemsprieguma elektrolīnija

 - 6–20 kV vidsprieguma elektrolīnija


 - 110 kV augstsprieguma elektrolīnijas


 - tramvaja, trolejbusa zemsprieguma elektrokabelis

 - tramvaja, trolejbusa elektrības gaisvadu līnija

 - apgaismes kabelis

 - apgaismes gaisvadu elektrolīnijas

 - dzelzceļa kabelis

 - dzelzceļa gaisvadu elektrolīnija

## Siltumtīkli tīkli

 - pazemes siltumtrase


 - virszemes siltumtrase

## Zemes vienības robeža

 - uzmērīta zemes vienība

 - projektēta zemes vienība

## Aizsargjoslas

 - sarkanā līnija

Informācijas sagatavošanā izmantoti  
(detalizētāk apzīmējumus skatīt):

Ministru kabineta 24.04.2012. noteikumi Nr. 281  
"Augstas detalizācijas topogrāfiskās informācijas  
un tās centrālās datubāzes noteikumi" 1.pielikumā  
(<https://likumi.lv/doc.php?id=246998>)