

APSTIPRINĀTS  
ar Rīgas valstspilsētas pašvaldības Īpašuma departamenta  
21.02.2025. rīkojumu Nr. DI-25-105-rs  
“Par nekustamā īpašuma Kārļa Ulmaņa gatvē 69, Rīgā  
(kadastra Nr. 0100 075 0263), izsoles 19.02.2025. noteikumu  
Nr. DIA-25-6-izn apstiprināšanu”

## IZSOLES NOTEIKUMI

Rīgā

19.02.2025.

Nr. DIA-25-6-izn

### **Rīgas valstspilsētas pašvaldības nekustamā īpašuma Kārļa Ulmaņa gatvē 69, Rīgā (kadastra Nr. 0100 075 0263), izsoles noteikumi**

#### **I. Izsolāmā nekustamā īpašuma raksturojums**

1. Rīgas valstspilsētas pašvaldības nekustamais īpašums Kārļa Ulmaņa gatvē 69, Rīgā (kadastra Nr. 0100 075 0263), kas sastāv no neapbūvētas zemes vienības (kadastra apzīmējums 0100 075 0263) 1389 m<sup>2</sup> platībā (turpmāk – Izsolāmais nekustamais īpašums; zemes robežu plāna kopija 1. pielikumā un situācijas plāna kopija 2. pielikumā), tiek pārdots **elektroniskā izsolē ar augšupejošu soli** (turpmāk – Izsole).
2. Īpašuma tiesības uz Izsolāmo nekustamo īpašumu nostiprinātas Rīgas valstspilsētas pašvaldībai Rīgas pilsētas zemesgrāmatas nodalījumā Nr. 5429.
3. Atbilstoši ar Rīgas domes 15.12.2021. saistošajiem noteikumiem Nr. 103 “Rīgas teritorijas izmantošanas un apbūves saistošie noteikumi” apstiprinātajiem Rīgas teritorijas plānojuma teritorijas izmantošanas un apbūves noteikumiem (turpmāk – TIAN) Izsolāmais nekustamais īpašums visā platībā atrodas savrupmāju apbūves teritorijā (DzS1).
4. Atbilstoši ar Rīgas domes 15.12.2021. saistošajiem noteikumiem Nr. 103 “Rīgas teritorijas izmantošanas un apbūves saistošie noteikumi” apstiprinātās Rīgas teritorijas plānojuma grafiskās daļas kartei “Galvenās aizsargjoslas un citi teritorijas izmantošanas aprobežojumi” Izsolāmais nekustamais īpašums visā platībā atrodas:
  - 4.1. aizsargjoslā ap navigācijas tehnisko līdzekli aviācijas gaisa kuģu lidojumu drošības nodrošināšanai – aeronavigācijas iekārtu darbības tālās ietekmes zonā, kur jāievēro TIAN 168.3. apakšpunkta prasības;
  - 4.2. 15 km zonā ap lidlauku “Rīga”, “Spilve”, “Ādaži”, “Ikšķile” kontrolpunktiem, kur jāievēro TIAN 168.1. apakšpunkta prasības;
  - 4.3. 5 km zonā ap lidlauku “Rīga” un “Spilve” kontrolpunktiem, kur jāievēro TIAN 168.2. apakšpunkta prasības.
5. Atbilstoši TIAN 5. pielikumam “Transporta infrastruktūras attīstības shēma” Izsolāmais nekustamais īpašums piegul Kārļa Ulmaņa gatves, kas šajā posmā ir B kategorijas iela, sarkanajai līnijai, un tai noteiktā minimālā būvlaide ir 15 m no ielas sarkanās līnijas.

6. Piekļūšana pie Izolāmā nekustamā īpašuma ir no Kārļa Ulmaņa gatves puses, izmantojot vietējās satiksmes joslu, ko pircējs, izstrādājot būvniecības iecerī, var izmantot piebraucamā ceļa projektēšanai un tā realizācijai.
7. Izolāmais nekustamais īpašums nav iznomāts, tajā aug atsevišķi koki.

## II. Pamatinformācija par Izsoli

8. Izolāmā nekustamā īpašuma Izsoli organizē Rīgas valstspilsētas pašvaldības Īpašuma departaments (turpmāk – Īpašuma departaments).
9. Izolāmā nekustamā īpašuma nosacītā cena (pirmās Izsoles sākumcena) ir 42 600 EUR (četrdesmit divi tūkstoši seši simti eiro).
10. Pirmās Izsoles solis ir 400 EUR (četri simti eiro).
11. Nodrošinājums – 10 procentu apmērā no Izsoles sākumcenas – jāieskaita Rīgas valstspilsētas pašvaldības (reģistrācijas Nr. 90011524360) norēķinu kontā Nr. LV30RIKO0020300000000, „Luminor Bank AS Latvijas filiāle”, bankas kods RIKOLV2X **ar atzīmi „Nekustamā īpašuma Kārļa Ulmaņa gatvē 69, Rīgā, izsoles nodrošinājums”**.
12. Pieteikšanās dalībai izsolē, personas reģistrēšana Izsoļu dalībnieku reģistrā, personas autorizācija dalībai izsolē, dalība izsolē ar pārstāvja starpniecību, izsoles norise, izsoles rezultātu apstiprināšana, pirkuma līguma noslēgšana, nodrošinājuma atmaksa un izsoles atzīšana par nenotikušu vai spēkā neesošu notiek saskaņā ar 11.07.2024. Rīgas valstspilsētas pašvaldības atsavināmā nekustamā īpašuma elektroniskas izsoles organizēšanas kārtību Nr. DIA-24-3-pra, kas apstiprināta ar Īpašuma departamenta 23.07.2024. rīkojumu Nr. DI-24-362-rs un ar ko var iepazīties:
  - 12.1. elektronisko izsoļu vietnē <https://izsoles.ta.gov.lv> pie informācijas par Izolāmo nekustamo īpašumu;
  - 12.2. Īpašuma departamenta mājaslapas <https://id.riga.lv> sadaļā „Pārdod/Izsludinātās izsoles”, pie informācijas par Izolāmo nekustamo īpašumu.

## III. Citi noteikumi

13. Izolāmais nekustamais īpašums **tieks pārdots ar tūlītēju samaksu**. Samaksa par Izolāmo nekustamo īpašumu veicama divu nedēļu laikā no Izsoles noslēguma dienas, iemaksātā nodrošinājuma summa tiek ieskaitīta pirkuma maksā.
14. Izsoles rezultātus apstiprina Īpašuma departaments.
15. Izolāmā nekustamā īpašuma pirkuma līgumu (pirkuma līguma projekts 3. pielikumā) Izolāmā nekustamā īpašuma nosolītājs paraksta 30 dienu laikā pēc Izsoles rezultātu apstiprināšanas.
16. Veicot saimniecisko darbību Izolāmajā nekustamajā īpašumā, citstarp jāievēro Ministru kabineta 02.05.2012. noteikumi Nr. 309 “Noteikumi par koku ciršanu ārpus meža”.

Pielikumā:

1. Zemes robežu plāna kopija (EDOC).

2. Situācijas plāna kopija (EDOC).
3. Pirkuma līguma projekts.

Rīgas valstspilsētas pašvaldības Īpašuma  
departamenta Īpašuma atsavināšanas pārvaldes  
priekšniece

*(elektroniskais paraksts)* L.Plahotina

# LATVIJAS REPUBLIKA

## ZEMES ROBEŽU PLĀNS

Zemes vienības kadastra apzīmējums: **0100 075 0263**

Adrese: **Rīga, Kārļa Ulmaņa gatve 69**

Zemes kadastrālā uzmērīšana veikta, pamatojoties uz Rīgas domes Īpašuma departamenta 2010.gada 25.oktobra izziņu Nr.1-7/DI-10-1886-nd "Par zemes vienību Rīgā, Kārļa Ulmaņa gatvē, ar kadastra apzīmējumu 0100 075 0263, un zemes vienību Rīgā, Kārļa Ulmaņa gatvē, ar kadastra apzīmējumu 0100 075 0264" un zemes ierīcības projektu apstiprinātu ar Rīgas pilsētas būvvaldes 2011.gada 21.jūlija administratīvo aktu Nr.BV-11-3310-nd (Reģ. Nr.1846z) "Par zemes ierīcības projekta Rīgā, Kārļa Ulmaņa gatvē b/n (grupa 75, grunts 263), Kārļa Ulmaņa gatvē b/n (grupa 75, grunts 264) apstiprināšanu".

Zemes vienībai pievienots zemesgabals ar platību 0.0913 ha, kas nodalīts no zemes vienības ar kadastra apzīmējumu Nr.01000750264.

No zemes vienības nodalīts zemesgabals ar platību 0.0282 ha, kas pievienots zemes vienībai ar kadastra apzīmējumu Nr.01000750264.

Robežas uzmērītas 2011.gada 15.augustā  
Plāna mērogs 1:500  
Zemes vienības platība 0.1389 ha

Zemes kadastrālās uzmērīšanas darbus veica SIA "Ģeo&Dēzija", reģ.Nr.40002031448,  
Rīga, Akadēmijas laukums 1-1102, t.67213633  
Sertificēts mērnieks Olga Boiko (sert. sērija BB Nr.126, derīgs no 09.12.2010. līdz 08.12.2015.)



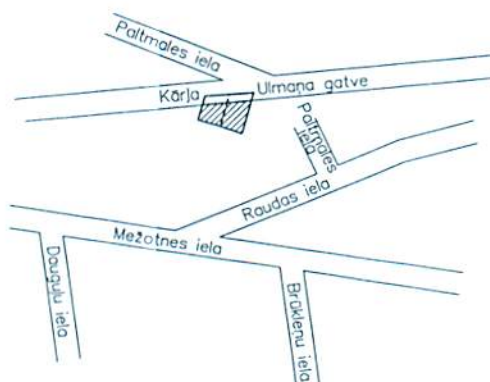
SIA "Ģeo&Dēzija" direktore		Gija Guljāne	15.08.2011.
Sertificēts mērnieks apliecina, ka zemes kadastrālā uzmērīšana veikta atbilstoši Ministru kabineta 2007.gada 20.marta noteikumiem Nr.182 "Noteikumi par nekustamā īpašuma objekta noteikšanu".		Olga Boiko	15.08.2011.
Ierosinātājs ir informēts par Zemes kadastrālās uzmērīšanas laikā veiktajām darbībām, to rezultātiem. Rīgas domes Īpašuma departamenta Zemes pārvaldes Zemesgrāmatas sagatavošanas nodaļas vadītāja		Gunta Šmite	15.08.2011.

# ZEMES VIENĪBAS ROBEŽPUNKTU KOORDINĀTAS

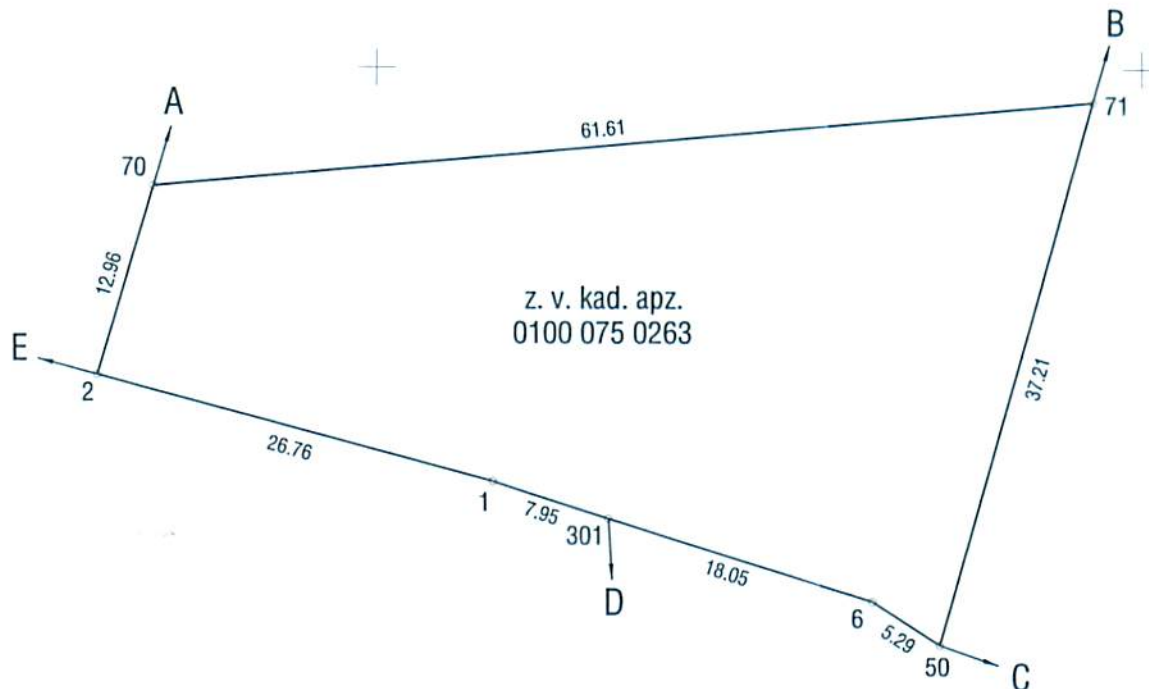
Koordinātu sistēma LKS-92  
Mēroga koeficients 0.999600

Nr.	X	Y
70	309292.12	502935.42
71	309297.74	502996.75
50	309261.92	502986.73
6	309264.82	502982.31
301	309270.32	502965.13
1	309272.75	502957.56
2	309279.69	502931.73

## ZEMES VIENĪBAS IZVIETOJUMA SHĒMA



Kārļa Ulmaņa gatve



Robežojošo zemes vienību saraksts:

- no A līdz B: z. v. kad. apz. 0100 075 0264;
- no B līdz C: z. v. kad. apz. 0100 075 0265;
- no C līdz D: z. v. kad. apz. 0100 075 2253;
- no D līdz E: z. v. kad. apz. 0100 075 2041;
- no E līdz A: z. v. kad. apz. 0100 075 9008.

Saīsinājumi:

Z. v. kad. apz. zemes vienības kadastra apzīmējums



Zemes vienības platība 0.1389 ha

Plāna mērogs 1:500

Saskaņoja: Rīgas domes Īpašuma departamenta Zemju pārvaldes Zemesgrāmatas sagatavošanas nodaļas vadītāja	paraksts	Gunta Šmite	15.08.2011.
Plānu izgatavoja mērnieks		Olga Boiko	15.08.2011.

Kopija pareiza  
Rīgas valstspilsētas pašvaldības Īpašuma departamenta  
Nekustamā īpašuma pārvaldes Īpašuma reģistrācijas  
nodaļas īpašuma reģistrācijas projektu vadītāja G.Rzajeva  
05.02.2025.



# LATVIJAS REPUBLIKA

## SITUĀCIJAS PLĀNS

Zemes vienības kadastra apzīmējums: **0100 075 0263**

Adrese: **Rīga, Kārļa Ulmaņa gatve 69**

Apvidus objekti uzņēmīti 2011.gada 15.augustā

Plāna mērogs 1:500

Zemes vienības platība 0.1389 ha

Zemes kadastrālās uzmērīšanas darbus veica SIA "Ģeo&Dēzija", reģ.Nr.40002031448,  
Rīga, Akadēmijas laukums 1-1102, t.67213633

Sertificēts mērnieks Olga Boiko (sert. sērija BB Nr.126, derīgs no 09.12.2010. līdz 08.12.2015.)

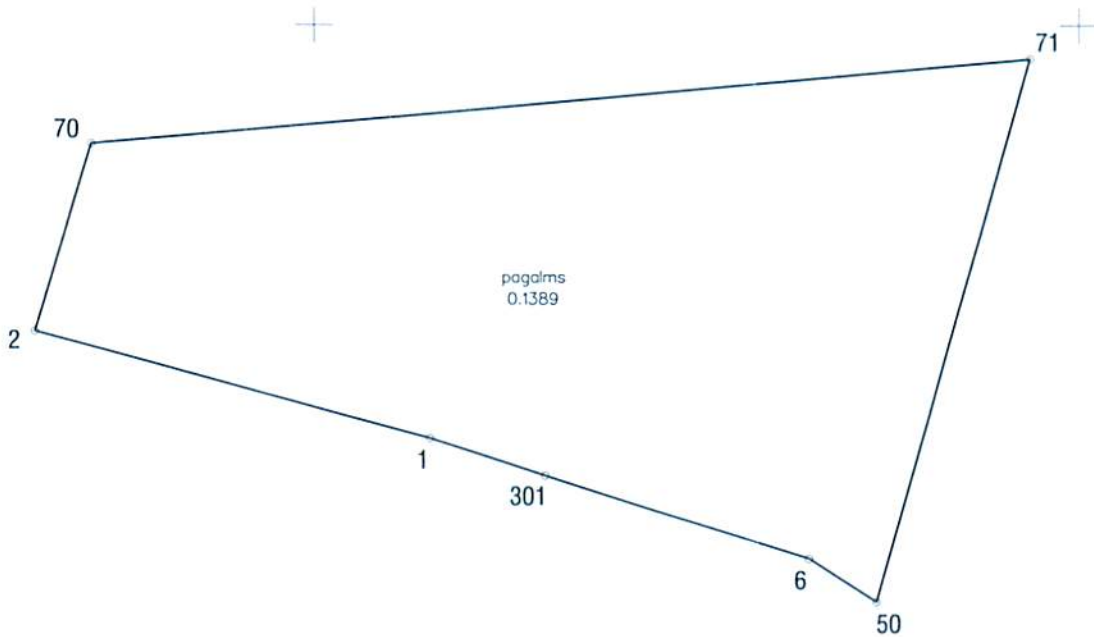


SIA "Ģeo&Dēzija" direktore		Gija Guljane	15.08.2011.
Serificēts mērnieks apliecina, ka zemes kadastrālā uzmērīšana veikta atbilstoši Ministru kabineta 2007.gada 20.marta noteikumiem Nr.182 "Noteikumi par nekustamā īpašuma objekta noteikšanu".		Olga Boiko	15.08.2011.
Ierosinātājs ir informēts par Zemes kadastrālās uzmērīšanas laikā veiktajām darbībām, to rezultātiem. Rīgas domes Īpašuma departamenta Zemju pārvaldes Zemesgrāmatas sagatavošanas nodaļas vadītāja		Gunta Šmite	15.08.2011.

ZEMES LIETOŠANAS VEIDU EKSPLIKĀCIJA

Zemes vienības platība ha	Lauksaimniecībā izmantojamā zeme	TAJĀ SKAITĀ				Meži	Krūmāji	Purvi	Zem ūdeņiem	t. sk.	Zem ēkām un pagalmiem	Zem ceļiem	Pārējās zemes
		Arauzeme	Augļu dārzi	Plavas	Ganības					zem zivju dīķiem			
0.1389	—	—	—	—	—	—	—	—	—	0.1389	—	—	—

Kārļa Ulmaņa gatve



Plāna mērogs 1:500

Plānu izgatavoja mērnieks		Olga Boiko	15.08.2011.
---------------------------	--	------------	-------------



Kopija pareiza  
Rīgas valstspilsētas pašvaldības Īpašuma departamenta  
Nekustamā īpašuma pārvaldes Īpašuma reģistrācijas  
nodaļas īpašuma reģistrācijas projektu vadītāja G.Rzajeva  
05.02.2025.

**RĪGAS VALSTSPILSĒTAS PAŠVALDĪBAS NEKUSTAMĀ ĪPAŠUMA  
KĀRĻA ULMANA GATVĒ 69, RĪGĀ (KADASTRA NR. 0100 075 0263),**

**PIRKUMA LĪGUMS Nr. RD-\_\_\_ - \_\_\_\_ -li**

Rīgā,

20\_\_ .gada \_\_\_\_ .\_\_\_\_\_

**Rīgas valstspilsētas pašvaldība**, reģistrācijas Nr. 90011524360 (turpmāk – Pārdevējs), kuru, pamatojoties uz Rīgas domes 30.08.2023. saistošajiem noteikumiem Nr. RD-23-235-sn „Rīgas valstspilsētas pašvaldības nolikums” un Rīgas valstspilsētas pašvaldības 22.12.2023. pilnvaru Nr. RD-23-137-pv, pārstāv Rīgas valstspilsētas pašvaldības Īpašuma departamenta direktors Vladimirs Ozoliņš, no vienas puses, un

\_\_\_\_\_ (nosaukums), reģistrācijas Nr. \_\_\_\_\_ (turpmāk – Pircējs), kuru, pamatojoties uz \_\_\_\_\_, pārstāv \_\_\_\_\_ (amats, vārds, uzvārds), no otras puses  
vai

\_\_\_\_\_ (vārds, uzvārds), personas kods \_\_\_\_\_ (turpmāk – Pircējs), no otras puses  
vai

\_\_\_\_\_ (vārds, uzvārds), personas kods \_\_\_\_\_ (turpmāk – Pircējs), kuru, pamatojoties uz pilnvaru, kas \_\_. \_\_. \_\_. izdota pie zvērināta notāra \_\_\_\_\_ (vārds, uzvārds), pārstāv \_\_\_\_\_ (vārds, uzvārds), personas kods \_\_\_\_\_, no otras puses

(turpmāk kopā – Puses),

pamatojoties uz Publiskas personas mantas atsavināšanas likumu un ņemot vērā Rīgas domes 20.11.2024. lēmumu Nr. RD-24-4086-lē „Par Rīgas valstspilsētas pašvaldības nekustamā īpašuma Kārļa Ulmaņa gatvē 69, Rīgā (kadastra Nr. 01000750263), atsavināšanu”, Rīgas valstspilsētas pašvaldības nekustamā īpašuma Kārļa Ulmaņa gatvē 69, Rīgā (kadastra Nr. 0100 075 0263), izsoles \_\_. \_\_. 20\_\_ . noteikumus Nr. DIA-\_\_ - \_\_ -izn, kas apstiprināti ar Rīgas valstspilsētas pašvaldības Īpašuma departamenta \_\_. \_\_. 20\_\_ . rīkojumu Nr. DI-\_\_ - \_\_ -rs, un Rīgas valstspilsētas pašvaldības nekustamā īpašuma Kārļa Ulmaņa gatvē 69, Rīgā (kadastra Nr. 0100 075 0263), izsoles rezultātus, kas apstiprināti ar Rīgas valstspilsētas pašvaldības Īpašuma departamenta \_\_. \_\_. 20\_\_ . rīkojumu Nr. DI-\_\_ - \_\_ -rs,

noslēdz šādu Pusēm un to tiesību un saistību pārņēmējiem saistošu pirkuma līgumu (turpmāk – Līgums).

## 1. LĪGUMA PRIEKŠMETS

- 1.1. Pārdevējs pārdod un Pircējs pērk Pārdevējam piederošu nekustamo īpašumu Kārļa Ulmaņa gatvē 69, Rīgā (kadastra Nr. 0100 075 0263), kas sastāv no neapbūvētas zemes vienības (kadastra apzīmējums 0100 075 0263) 1389 m<sup>2</sup> platībā (turpmāk – Īpašums).
- 1.2. Pārdevēja īpašuma tiesības uz Īpašumu ir nostiprinātas Rīgas pilsētas zemesgrāmatas nodalījumā Nr. 5429.
- 1.3. Atbilstoši ar Rīgas domes 15.12.2021. saistošajiem noteikumiem Nr. 103 “Rīgas teritorijas izmantošanas un apbūves saistošie noteikumi” apstiprinātajiem Rīgas teritorijas plānojuma teritorijas izmantošanas un apbūves noteikumiem (turpmāk – TIAN) Īpašums visā platībā atrodas savrupmāju apbūves teritorijā (DzS1).
- 1.4. Pārdevējs apliecina, ka Īpašums (vai tā daļa) nav nevienam citam atsavināts, ieķīlāts, tam nav uzlikts atsavināšanas aizliegums.
- 1.5. Pircējs pirms Līguma parakstīšanas ir iepazinies ar Īpašuma zemes robežu plānu, situācijas plānu, apgrūtinājumiem, Īpašuma faktisko stāvokli un apņemas neizvirzīt pret Pārdevēju šajā sakarā nekādas pretenzijas. Pārdevējs neuzņemas atbildību par viņam nezināmiem

Īpašuma apslēptiem trūkumiem un par Īpašuma dabiskajām īpašībām, kā arī par tādiem trūkumiem, kas Pircējam pašam ir zināmi vai vismaz nevarētu palikt viņam apslēpti, piegriežot visparastāko uzmanību un nepielietojot speciālas zināšanas.

## 2. PIRKUMA MAKSA UN TĀS SAMAKSAS KĀRTĪBA

- 2.1. Īpašuma pirkuma maksa ir \_\_\_\_\_ EUR (\_\_\_\_\_eiro).
- 2.2. Pircējs ir samaksājis Pārdevējam Līguma 2.1. punktā norādīto Īpašuma pirkuma maksu līdz Līguma parakstīšanai, un Puses apņemas šajā sakarā turpmāk neizvirzīt viena pret otru nekādas pretenzijas.

## 3. PIRCĒJA TIESĪBAS UN PIENĀKUMI

- 3.1. Pircējs iegūst valdījuma un lietošanas tiesības uz Īpašumu Līguma spēkā stāšanās dienā. Īpašuma tiesības uz Īpašumu Pircējam pāriet to nostiprinājuma brīdī zemesgrāmatā. Nostiprinājuma lūgumu īpašuma tiesību reģistrēšanai zemesgrāmatā Pārdevējs izsniedz Pircējam divu nedēļu laikā no Līguma spēkā stāšanās dienas.
- 3.2. Visu risku par zaudējumiem, kas saistībā ar Īpašumu var rasties trešajām personām, kā arī visus riskus par Īpašuma bojāšanos no Līguma spēkā stāšanās dienas un turpmāk nes Pircējs.
- 3.3. Pircējs ņem vērā, ka:
  - 3.3.1. piekļūšana pie Īpašuma ir no Kārļa Ulmaņa gatves puses, izmantojot vietējās satiksmes joslu, ko Pircējs, izstrādājot būvniecības ieceri, var izmantot piebraucamā ceļa projektēšanai un tā realizācijai;
  - 3.3.2. atbilstoši ar Rīgas domes 15.12.2021. saistošajiem noteikumiem Nr. 103 “Rīgas teritorijas izmantošanas un apbūves saistošie noteikumi” apstiprinātās Rīgas teritorijas plānojuma grafiskās daļas kartei “Galvenās aizsargjoslas un citi teritorijas izmantošanas aprobežojumi” Īpašums visā platībā atrodas:
    - 3.3.2.1. aizsargjoslā ap navigācijas tehnisko līdzekli aviācijas gaisa kuģu lidojumu drošības nodrošināšanai – aeronavigācijas iekārtu darbības tālās ietekmes zonā, kur jāievēro TIAN 168.3. apakšpunkta prasības;
    - 3.3.2.2. 15 km zonā ap lidlauku “Rīga”, “Spilve”, “Ādaži”, “Ikšķile” kontrolpunktiem, kur jāievēro TIAN 168.1. apakšpunkta prasības;
    - 3.3.2.3. 5 km zonā ap lidlauku “Rīga” un “Spilve” kontrolpunktiem, kur jāievēro TIAN 168.2. apakšpunkta prasības.
  - 3.3.3. atbilstoši TIAN 5. pielikumam “Transporta infrastruktūras attīstības shēma” Īpašums piegul Kārļa Ulmaņa gatves, kas šajā posmā ir B kategorijas iela, sarkanajai līnijai, un tam noteiktā minimālā būvlaide ir 15 m no ielas sarkanās līnijas.
  - 3.3.4. Īpašumā aug atsevišķi koki, līdz ar to, veicot saimniecisko darbību Īpašumā, citstarp jāievēro Ministru kabineta 02.05.2012. noteikumi Nr. 309 “Noteikumi par koku ciršanu ārpus meža”;
  - 3.3.5. Pircējam nekustamā īpašuma nodoklis jāmaksā ar nākamo mēnesi pēc Līguma spēkā stāšanās dienas un Pircējs pats ir atbildīgs par nekustamā īpašuma nodokļa pilnīgu nomaksāšanu noteiktajā laikā un kārtībā.
- 3.4. Pircējs apņemas:
  - 3.4.1. viena mēneša laikā no nostiprinājuma lūguma saņemšanas dienas iesniegt dokumentus īpašuma tiesību uz Īpašumu nostiprināšanai zemesgrāmatā uz sava vārda un segt visus ar to saistītos izdevumus;
  - 3.4.2. ievērot Īpašuma apgrūtinājumus.

#### 4. LĪGUMA SPĒKĀ STĀŠANĀS

Līgums stājas spēkā dienā, kad tas reģistrēts Rīgas valstspilsētas pašvaldībā. *(Ja Līgumu paraksta papīra formā)*  
vai

Līgums stājas spēkā dienā, kad to elektroniski parakstījušas Puses. *(Ja Līgumu paraksta ar elektronisko parakstu)*

#### 5. NOBEIGUMA NOTEIKUMI

- 5.1. Līgumā ietvertie nodaļu nosaukumi tiek lietoti vienīgi atsauksmju ērtībai un nevar tikt izmantoti atsevišķu Līguma noteikumu interpretācijai.
- 5.2. Strīdus, ko nav izdevies izšķirt Pusēm savstarpēji vienojoties sarunu ceļā, izskata Latvijas Republikas tiesā, piemērojot Latvijas Republikas normatīvos aktus.
- 5.3. Līgums sagatavots latviešu valodā uz \_\_\_\_ lapām un parakstīts trīs eksemplāros, kuriem ir vienāds juridisks spēks. Viens eksemplārs paliek Pārdevējam, divi eksemplāri tiek nodoti Pircējam, no kuriem viens paredzēts iesniegšanai Rīgas pilsētas tiesā (zemesgrāmatai). *(Ja Līgumu paraksta papīra formā)*  
vai
- 5.3. Līgums sagatavots latviešu valodā un parakstīts ar drošu elektronisko parakstu. *(Ja Līgumu paraksta ar elektronisko parakstu)*

#### 6. LĪGUMA PUŠU REKVIZĪTI UN KONTAKTINFORMĀCIJA

- 6.1. Pārdevējs: Rīgas valstspilsētas pašvaldība,  
reģistrācijas Nr. 90011524360,  
adrese: Rātslaukums 1, Rīga, LV-1539,  
kontakttinformācija: Īpašuma departamenta Īpašuma atsavināšanas pārvalde, tālrunis 67105213, e-pasts: dia@riga.lv.
- 6.2. Pircējs: \_\_\_\_\_,  
reģistrācijas Nr./personas kods \_\_\_\_\_,  
adrese: \_\_\_\_\_, LV-\_\_\_\_\_,  
kontakttinformācija: tālrunis \_\_\_\_\_, e-pasts: \_\_\_\_\_.

Pušu paraksti:

PĀRDEVĒJS:

PIRCĒJS:

\_\_\_\_\_

\_\_\_\_\_

Rīgas valstspilsētas pašvaldības  
Īpašuma departamenta direktors  
Vladimirs Ozoliņš

\_\_\_\_\_

\_\_\_\_\_

\_\_\_\_.\_\_\_\_.20\_\_\_\_.