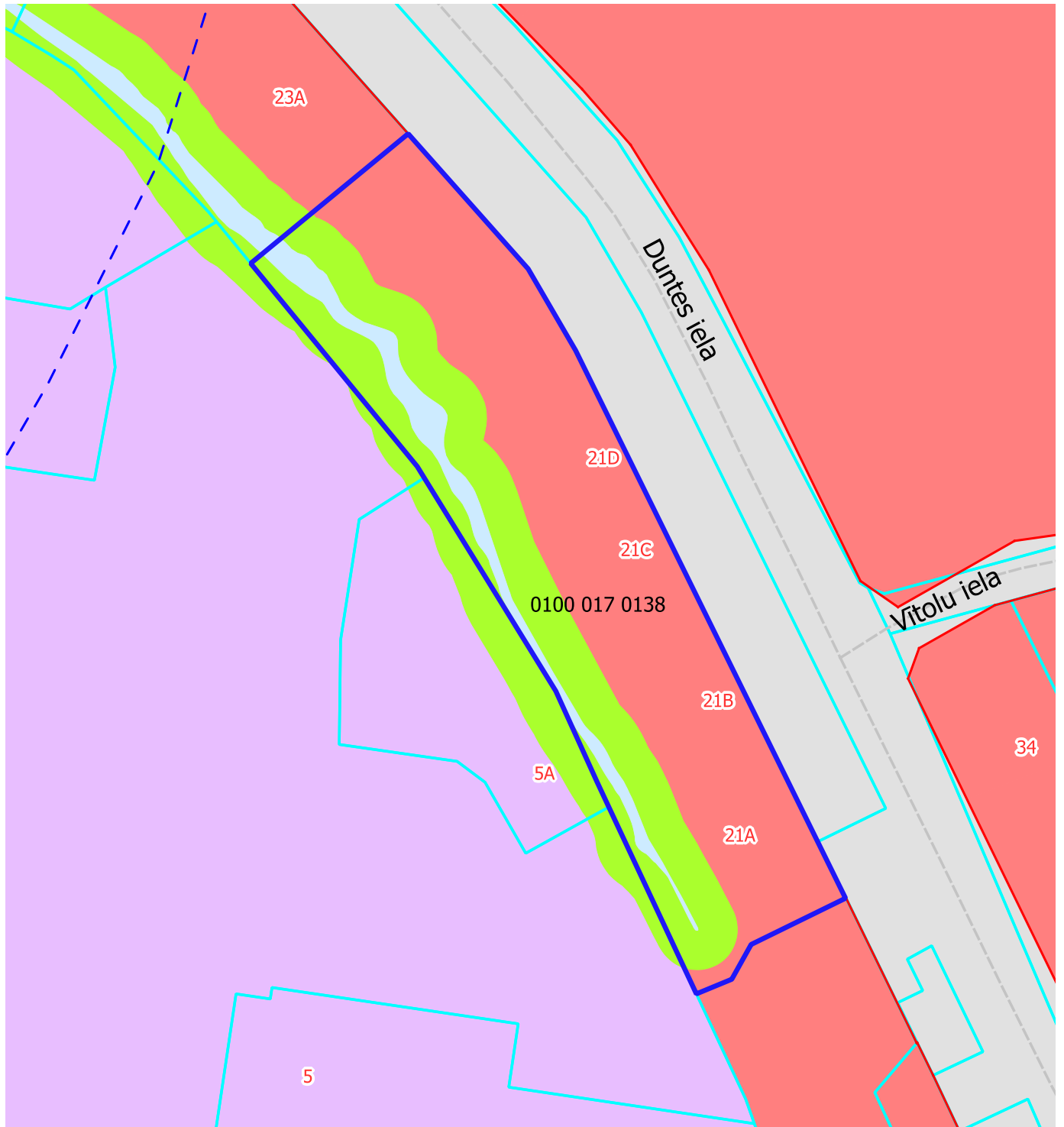



Rīgas teritorijas plānojums





Apzīmējumi

 Zemes vienība Dunties ielā 21A, Rīgā (kad. apz. 0100 017 0138)


Rīgas teritorijas plānojums 2030


Aizsargjoslas un citi aprobežojumi


 Eksp. aizsargjoslas terit. ap navigācijas tehniskajiem līdzekļiem


 Ķīmiskā aizsargjosla ap ūdens ņemšanas vietu


RTP2030 funk. zonējums

 Dabas un apstādījumu teritorija (DA2)

 Jauktas centra apbūves teritorija (JC2)

 Jauktas centra apbūves teritorija (JC4)

 Transporta infrastruktūras teritorija (TR1)

 Ūdeņu teritorija (Ū1)

Sarkanās līnijas

 Sarkanās līnijas (spēkā esošas)

Nekustamā īpašuma valsts kadastra informācijas sistēmas dati

(Autors: ©Valsts zemes dienests, 2011-2025)

Rīgas teritorijas plānojums (Autors: ©Rīgas valstspilsētas pašvaldība)

03.01.2025