

LATVIJAS REPUBLIKA

SITUĀCIJAS PLĀNS

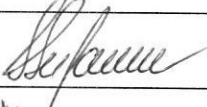

Zemes vienības kadastra apzīmējums: **0100 039 0121**

Adrese: Lazdonas iela 7, Rīga



Situācijas elementi uzņēmēti 2014.gada 17.decembrī
Plāna mērogs 1: 500
Zemes vienības platība 0.0452 ha

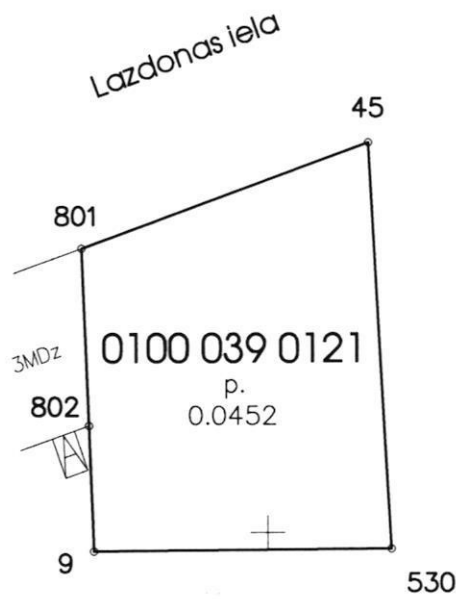


| | | | |
|---|---|--------------|-------------|
| SIA "Ģeo&Dēzija" (reģ.Nr.40002031448, Akadēmijas laukums 1-1102, Rīga t.67213633) direktore |  | Gija Guljane | 17.12.2014. |
| Ierosinātājs ir informēts par Zemes kadastrālās uzmērīšanas laikā veiktajām darbībām, to rezultātiem. Rīgas domes īpašuma departamenta Nekustamā īpašuma pārvaldes Īpašuma reģistrācijas nodaļas zemes ierīkotāja-eksperte |  | Marta Bībere | 17.12.2014. |

ZEMES LIETOŠANAS VEIDU EKSPLIKĀCIJA

| Zemes vienības platība ha | Lauksaimniecībā izmantojamā zeme | tajā skaitā | | | | Meži | Krūmāji | Purvi | Ūdens objektu zeme | tajā skaitā | | Zeme zem ēkām un pagalmiem | Zeme zem ceļiem | Pārējās zemes |
|---------------------------|----------------------------------|-------------|-------------|--------|---------|------|---------|-------|--------------------|-------------|------------------|----------------------------|-----------------|---------------|
| | | Arauzeme | Augļu dārzi | Plavas | Ganības | | | | | Zem ūdeņiem | Zem zivju dīķiem | | | |
| 0.0452 | — | — | — | — | — | — | — | — | — | — | 0.0452 | — | — | |

x=310900
y=508500



Plāna mērogs 1:500

Mērnieks Gija Guļāne (sert.Nr.BB-117,derīgs no 09.12.2010. līdz 08.12.2015.) apliecina, ka plāns izgatavots atbilstoši Ministru kabineta 2011.gada 27.decembra noteikumiem Nr.1019 "Zemes kadastrālās uzmērīšanas noteikumi"

Gija Guļāne

17.12.2014.