

LATVIJAS REPUBLIKA

SITUĀCIJAS PLĀNS

Zemes vienības kadastra apzīmējums: 0100 046 0086



Adrese: Līksnas iela 4, Rīga

Situācijas elementi uzmērīti: no 2014.gada 26.decembra līdz 2015.gada 13.janvārim

Plāna mērogs 1:250

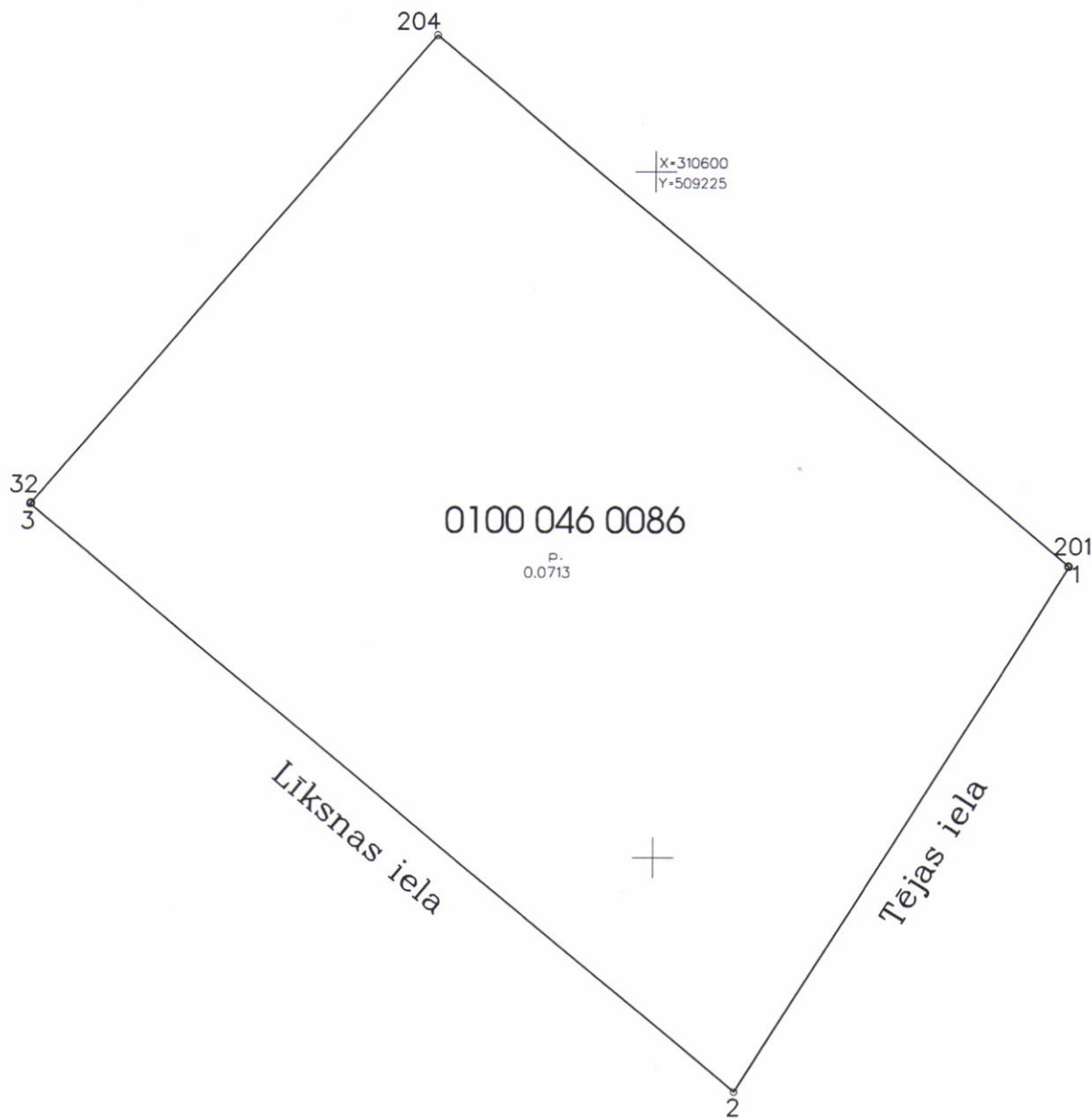
Zemes vienības platība 0.0713 ha



SIA "GEOPOLS" valdes locekle		Māra Ozoliņa	13.01.2015.
Ierosinātājs ir informēts par kadastrālās uzmērīšanas laikā veiktajām darbībām, to rezultātiem.		Rīgas domes pilnvarota persona Marta Bībere	13.01.2015.

ZEMES LIETOŠANAS VEIDU EKSPLIKĀCIJA

Zemes vienības platība ha	ZEMES LIETOŠANAS VEIDU EKSPLIKĀCIJA													
	Lauksaimniecībā izmant. zeme	tajā skaitā				Meži	Krūmāji	Purvi	Ūdens objektu zeme	tajā skaitā		Zeme zem ēkām un pagalmiem	Zeme zem ceļiem	Pārējās zemes
		Arauzeme	Augļu dārzi	Pļavas	Gaiņbas					zem ūdeņiem	zem zivju dīķiem			
0.0713	-	-	-	-	-	-	-	-	-	-	-	0.0713	-	-



Plāna mērogs 1:250

Mērnieks Aigars Rikmanis (sert.sērija BB Nr.88, derīgs no 15.11.2010. līdz 14.11.2015.) apliecina, ka plāns izgatavots atbilstoši Ministru kabineta 2011. gada 27.decembra noteikumiem Nr.1019 "Zemes kadastrālās uzmērīšanas noteikumi"

Aigars Rikmanis

13.01.2015.