

# LATVIJAS REPUBLIKA

## APGRŪTINĀJUMU PLĀNS

Zemes vienības kadastra apzīmējums: 0100 043 2017

Adrese: Pirts iela 7, Rīga

Apgrūtinājumu saraksts:

1.	7312040200	ekspluatācijas aizsargjoslas teritorija gar elektronisko sakaru tīklu gaisvadu līniju - 0.0068 ha
2.	7312050201	ekspluatācijas aizsargjoslas teritorija gar elektrisko tīklu kabeļu līniju - 0.0157 ha
3.	7312080101	ekspluatācijas aizsargjoslas teritorija gar gāzesvadu ar spiedienu līdz 0,4 megapaskāļiem - 0.0052 ha
4.	7312050201	ekspluatācijas aizsargjoslas teritorija gar elektrisko tīklu kabeļu līniju - 0.0006 ha
5.	7313090100	būvniecības ierobežojumu teritorija, kas noteikta teritorijas attīstības plānošanas dokumentā ("Maskavas priekšpilsēta") - 0.0923 ha
6.	7312040100	ekspluatācijas aizsargjoslas teritorija gar pazemes elektronisko sakaru tīklu līniju un kabeļu kanalizāciju - 0.0005 ha
7.	7314020201	individuāli noteikta vides un dabas resursu aizsargjoslas (aizsardzības zonas) teritorija ap vietējās nozīmes kultūras pieminekli "Dzīvojamā ēka Maskavas iela 73" (aizsardz.Nr.7858) - 0.0020 ha
8.	7314020201	individuāli noteikta vides un dabas resursu aizsargjoslas (aizsardzības zonas) teritorija ap vietējās nozīmes kultūras pieminekli "Dzīvojamā ēka Maskavas iela 108/110 (aizsardz.Nr.7861) - 0.0573 ha

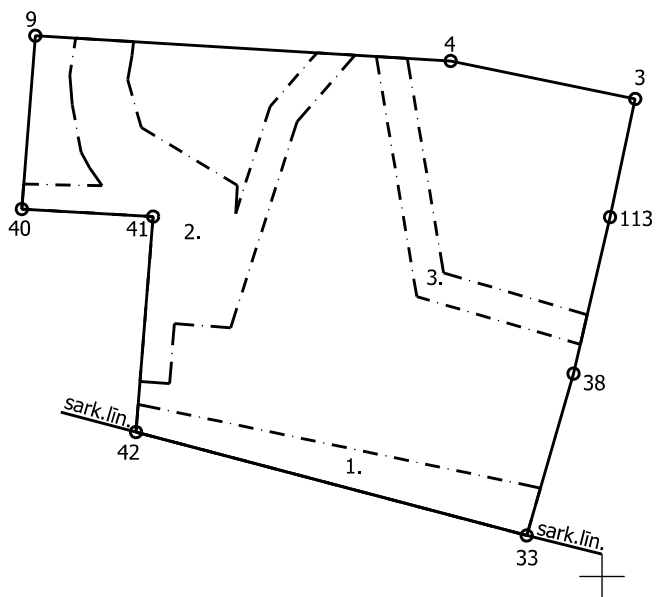
Plānā attēlota informācija par apgrūtinājumiem 2022.gada 23.februārī

Plāna mērogs 1:500

Zemes vienības platība: 0.0923 ha



X=310650  
Y=508350



Apgrūtinājumu plāns

0100 043 2017

Plāna mērogs 1:500

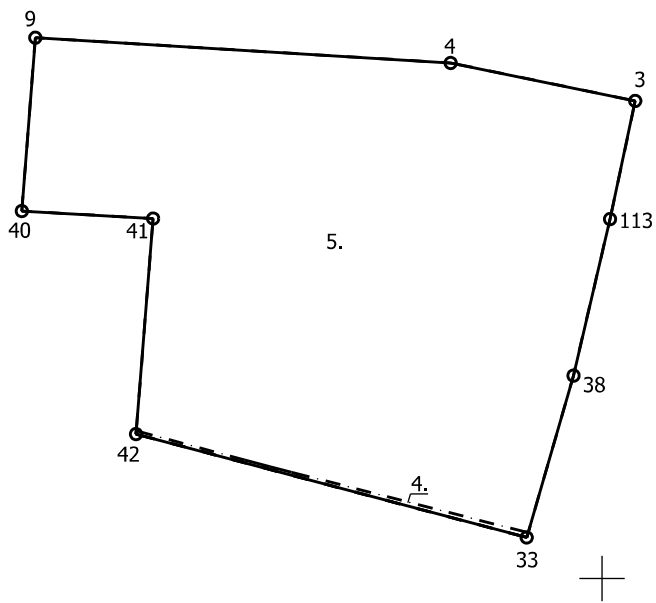
2. lapa no 4

Mērnieks Aigars Rikmanis  
Sertifikāta Nr. AB0188

Plāns izgatavots atbilstoši Ministru kabineta 2011.gada 27.decembra  
noteikumiem Nr. 1019 "Zemes kadastrālās uzmērīšanas noteikumi"



X=310650  
Y=508350



Apgrūtinājumu plāns

0100 043 2017

Plāna mērogs 1:500

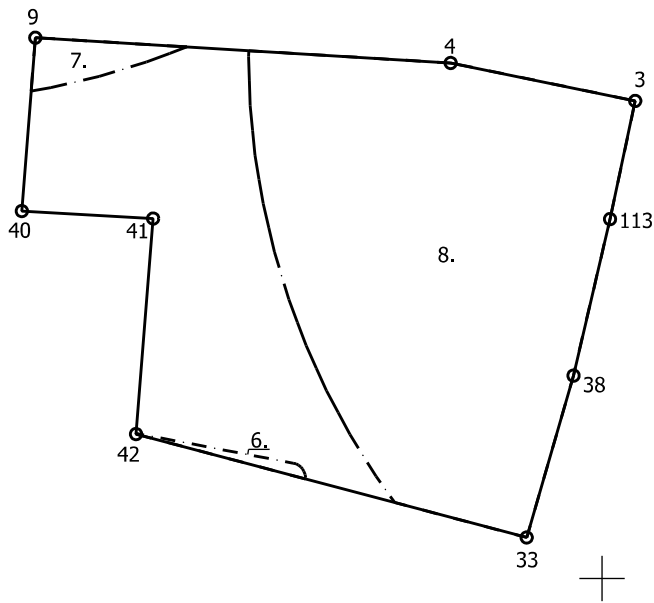
3. lapa no 4

Mērnieks Aigars Rikmanis  
Sertifikāta Nr. AB0188

Plāns izgatavots atbilstoši Ministru kabineta 2011.gada 27.decembra  
noteikumiem Nr. 1019 "Zemes kadastrālās uzmērīšanas noteikumi"



X=310650  
Y=508350



Apgrūtinājumu plāns

0100 043 2017

Plāna mērogs 1:500

4. lapa no 4

Mērnieks Aigars Rikmanis  
Sertifikāta Nr. AB0188

Plāns izgatavots atbilstoši Ministru kabineta 2011.gada 27.decembra  
noteikumiem Nr. 1019 "Zemes kadastrālās uzmērīšanas noteikumi"