



# RĪGAS VALSTSPILSĒTAS PAŠVALDĪBAS ĪPAŠUMA DEPARTAMENTS

Riharda Vāgnera iela 5, Rīga, LV-1050, tālrunis 67026138, e-pasts: di@riga.lv

## RĪKOJUMS

Rīgā

27.09.2024.

Nr. DI-24-437-rs

Par nekustamā īpašuma Šķērstes ielā 13,  
Rīgā, trešās izsoles sākumcenu

Pamatojoties uz Publiskas personas mantas atsavināšanas likuma 32. panta otrās daļas 1. punktu un ņemot vērā Rīgas domes 27.08.2013. iekšējo noteikumu Nr. 7 „Rīgas pilsētas pašvaldības nekustamā īpašuma atsavināšanas procesa organizēšanas kārtība” 3.7. apakšpunktu un Rīgas valstspilsētas pašvaldības Īpašuma departamenta Īpašuma atsavināšanas pārvaldes 24.09.2024. vēstuli Nr. DIA-24-197-dv, noteikt Rīgas valstspilsētas pašvaldības nekustamā īpašuma Šķērstes ielā 13, Rīgā (kadastra Nr. 0100 125 6572), trešās izsoles sākumcenu 131 200 EUR un izsoles soli 1000 EUR.

Rīgas valstspilsētas pašvaldības  
Īpašuma departamenta direktors

*(elektroniskais paraksts)*

V.Ozoliņš

Vinters 67026241  
elgars.vinters@riga.lv

APSTIPRINĀTS  
ar Rīgas valstspilsētas pašvaldības Īpašuma departamenta  
08.08.2024. rīkojumu Nr. DI-24-382-rs  
“Par nekustamā īpašuma Šķērstes ielā 13, Rīgā  
(kadastra Nr. 0100 125 6572), 07.08.2024. izsoles noteikumu  
Nr. DIA-24-7-izn apstiprināšanu”

## IZSOLES NOTEIKUMI

Rīgā

07.08.2024.

Nr. DIA-24-7-izn

### **Rīgas valstspilsētas pašvaldības nekustamā īpašuma Šķērstes ielā 13, Rīgā (kadastra Nr. 0100 125 6572), izsoles noteikumi**

#### **I. Izsolāmā nekustamā īpašuma raksturojums**

1. Rīgas valstspilsētas pašvaldības nekustamais īpašums Šķērstes ielā 13, Rīgā (kadastra Nr. 0100 125 6572), kas sastāv no būves – sīkamatniecības darbnīcas ar nepabeigtas būvniecības statusu (kadastra apzīmējums 0100 125 6572 001) ar kopējo platību 230,50 m<sup>2</sup> un zemesgabala (kadastra apzīmējums 0100 125 6572) 6781 m<sup>2</sup> platībā (zemes robežu plāna kopija 1. pielikumā; zemes robežu plānā norādīta zemesgabala iepriekšējā adrese – Maskavas iela 434E, Rīga) (turpmāk – Izsolāmais nekustamais īpašums), tiek pārdots **elektroniskā izsolē ar augšupejošu soli** (turpmāk – Izsole).
2. Īpašuma tiesības uz Izsolāmo nekustamo īpašumu Rīgas valstspilsētas pašvaldībai nostiprinātas Rīgas pilsētas zemesgrāmatas nodalījumā Nr. 100000105636.
3. Uz zemesgabala (kadastra apzīmējums 0100 125 6572) atrodas Nekustamā īpašuma valsts kadastra informācijas sistēmā neregistrētas būves – pārvietojamais kontainers un daļēji sarga ēka.
4. Izsolāmais nekustamais īpašums neatbilst sakārtotas vides prasībām, tajā atrodas sadzīves atkritumi, logi, logu rāmji, sadzīves tehnika, riepas, auto daļas u.c. priekšmeti.
5. Atbilstoši Rīgas domes 15.12.2021. saistošajiem noteikumiem Nr. 103 „Rīgas teritorijas izmantošanas un apbūves saistošie noteikumi” zemesgabals (kadastra apzīmējums 0100 125 6572) atrodas jauktas centra apbūves teritorijā (JC2).
6. Zemesgabals (kadastra apzīmējums 0100 125 6572) robežojas ar E kategorijas ielu (Šķērstes iela), kur tam noteiktā minimālā būvlaide ir 3 m no ielas sarkanās līnijas. Tas ir iežogots kopā ar Rīgas valstspilsētas pašvaldībai piederošo zemesgabalu Šķērstes ielā 9, Rīgā (kadastra apzīmējums 0100 125 6434), un nelielu daļu no Rīgas valstspilsētas pašvaldībai piederošā zemesgabala Latgales ielā, Rīgā (kadastra apzīmējums 0100 125 6872), kas atrodas ielu teritorijā.
7. Zemesgabalā (kadastra apzīmējums 0100 125 6572) aug koki un krūmi.
8. Izsolāmais nekustamais īpašums nav iznomāts.

#### **II. Pamatinformācija par Iz soli**

9. Izsolāmā nekustamā īpašuma Iz soli organizē Rīgas valstspilsētas pašvaldības Īpašuma

departaments (turpmāk – Īpašuma departaments).

10. Izsolāmā nekustamā īpašuma otrās Izsoles sākumcena ir 147 600 EUR (viens simts četrdesmit septiņi tūkstoši seši simti eiro).
11. Izsoles solis ir 1000 EUR (viens tūkstotis eiro).
12. Nodrošinājums – 10 (desmit) procentu apmērā no Izsoles sākumcenas – jāieskaita Rīgas valstspilsētas pašvaldības (reģistrācijas Nr. 90011524360) norēķinu kontā: Nr. LV30RIKO0020300000000, „Luminor Bank AS Latvijas filiāle”, bankas kods RIKOLV2X **ar atzīmi „Nekustamā īpašuma Šķērstes ielā 13, Rīgā, izsoles nodrošinājums”**.
13. Pieteikšanās dalībai izsolē, personas reģistrēšana Izsoļu dalībnieku reģistrā, personas autorizācija dalībai izsolē, dalība izsolē ar pārstāvja starpniecību, izsoles norise, izsoles rezultātu apstiprināšana, pirkuma līguma noslēgšana, nodrošinājuma atmaksa un izsoles atzīšana par nenotikušu vai spēkā neesošu notiek saskaņā ar 11.07.2024. Rīgas valstspilsētas pašvaldības atsavināmā nekustamā īpašuma elektroniskas izsoles organizēšanas kārtību Nr. DIA-24-3-pra, kas apstiprināta ar Īpašuma departamenta 23.07.2024. rīkojumu Nr. DI-24-362-rs (turpmāk – Kārtība) un ar ko var iepazīties:
  - 13.1. elektronisko izsoļu vietnē <https://izsoles.ta.gov.lv> pie informācijas par Izsolāmo nekustamo īpašumu;
  - 13.2. Īpašuma departamenta mājaslapas <https://id.riga.lv> sadaļā „Pārdod/Izsludinātās izsoles”, pie informācijas par Izsolāmo nekustamo īpašumu.

### III. Citi noteikumi

14. Izsolāmais nekustamais īpašums  **tiek pārdots ar tūlītēju samaksu**. Samaksa par Izsolāmo nekustamo īpašumu veicama divu nedēļu laikā no Izsoles noslēguma dienas, iemaksātā nodrošinājuma summa tiek ieskaitīta pirkuma maksā.
15. Izsoles rezultātus apstiprina Īpašuma departaments.
16. Izsolāmā nekustamā īpašuma pirkuma līgumu (pirkuma līguma projekts 2. pielikumā) Izsolāmā nekustamā īpašuma nosolītājs paraksta 30 dienu laikā pēc Izsoles rezultātu apstiprināšanas.
17. Izsolāmā nekustamā īpašuma pircējs ir atbildīgs par Nekustamā īpašuma valsts kadastra informācijas sistēmā neregistrēto būvju sakārtošanu atbilstoši būvniecību reglamentējošajiem normatīvajiem aktiem un par Izsolāmā nekustamā īpašuma sakopšanu atbilstoši sakārtotas vides prasībām.
18. Veicot saimniecisko darbību zemesgabalā (kadastra apzīmējums 0100 125 6572), citstarp jāievēro Ministru kabineta 02.05.2012. noteikumi Nr. 309 „Noteikumi par koku ciršanu ārpus meža”.

Pielikumā:

1. Zemes robežu plāna kopija (EDOC).
2. Pirkuma līguma projekts.

Rīgas valstspilsētas pašvaldības Īpašuma departamenta Īpašuma atsavināšanas pārvaldes priekšniece

(*elektroniskais paraksts*) L.Plahotina



# LATVIJAS REPUBLIKA

RĪGAS pilsēta

Nekustamā īpašuma Maskavas ielā 434E

kadastra Nr. **0100 125 6572**

## ZEMES ROBEŽU PLĀNS

Robežas noteiktas atbilstoši Rīgas Domes Īpašuma departamenta Īpašuma pārvaldes 2002.gada 17.jūlijā vēstulei Nr.2-4/4393 un Rīgas pilsētas Latgales priekšpilsētas galvenās arhitektes A.Madernieces 2000.gada 23.oktobrī saskaņotam zemes ierīcības projektam.

Robežu plāns sastādīts pēc 2002.gada uzmērīšanas materiāliem mērogā 1:1000.

Zemes kopplatība ir 0.6781 ha (6781 kv.m).



VALSTS ZEMES DIENESTS

\* Lielrīgas reģionālās nodaļas Kadastra pārvalde

Rīgas pilsētas  
biroja vadītāja

*Ita*

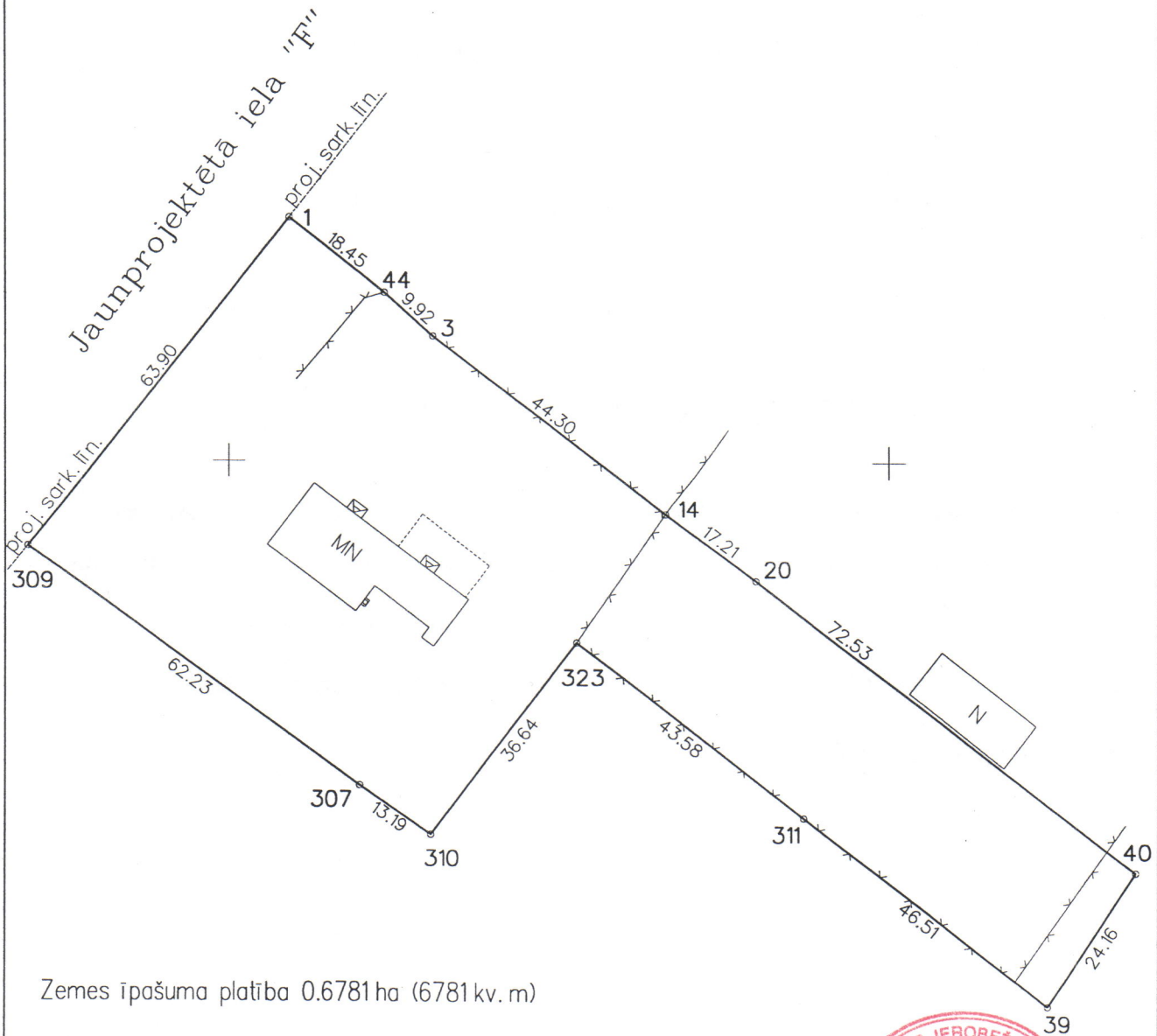
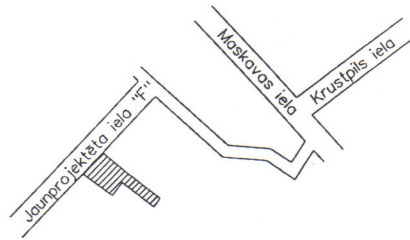
*Iveta Ķimse*

09-07-2003


ROBEŽPUNKTU KOORDINĀTES  
 Koordinātu sistēma LKS-92  
 Mēroga koeficients 0.999602

ZEMES IZVIETOJUMA  
 SHĒMA

Nr.	X	Y
1	305537.11	512809.09
44	305525.70	512823.58
3	305519.11	512830.99
14	305492.06	512866.05
20	305481.85	512879.88
40	305437.69	512937.38
39	305417.47	512924.16
311	305445.73	512887.23
323	305472.36	512852.76
310	305443.02	512830.84
307	305450.50	512819.98
309	305486.94	512769.57



Zemes īpašuma platība 0.6781 ha (6781 kv. m)



Mērogs 1:1000

SIA "GEO & DĒZIJA"

Licences Nr. 072

Rīgā, Vilņa ielā 8-101  
 t. 7213633

kadastra Nr.	0100	125	6572
--------------	------	-----	------

Direktora vietn.	<i>B.Šufāne</i>	G.Gulāne	2002.g.03.09.
Mērnieks	<i>A.Šufāne</i>	A.Pūriņš	2002.g.03.09.

Kopija pareiza  
Rīgas valstspilsētas pašvaldības Īpašuma departamenta  
Nekustamā īpašuma pārvaldes Īpašuma reģistrācijas  
nodaļas īpašuma reģistrācijas projektu vadītāja G.Rzajeva  
05.06.2024.

**RĪGAS VALSTSPILSĒTAS PAŠVALDĪBAS NEKUSTAMĀ ĪPAŠUMA**  
**ŠĶĒRSTES IELĀ 13, RĪGĀ (KADAŠTRA NR. 0100 125 6572),**

**PIRKUMA LĪGUMS Nr. RD-\_\_\_ - \_\_\_\_\_ -lī**

Rīgā,

20\_\_gada \_\_.\_\_\_\_\_

**Rīgas valstspilsētas pašvaldība**, reģistrācijas Nr. 90011524360 (turpmāk – Pārdevējs), kuru, pamatojoties uz Rīgas domes 30.08.2023. saistošajiem noteikumiem Nr. RD-23-235-sn „Rīgas valstspilsētas pašvaldības nolikums” un Rīgas valstspilsētas pašvaldības 22.12.2023. pilnvaru Nr. RD-23-137-pv, pārstāv Rīgas valstspilsētas pašvaldības Īpašuma departamenta direktors Vladimirs Ozoliņš, no vienas puses, un

\_\_\_\_\_ (*nosaukums*), reģistrācijas Nr. \_\_\_\_\_ (turpmāk – Pircējs), kuru, pamatojoties uz \_\_\_\_\_, pārstāv \_\_\_\_\_ (*amats, vārds, uzvārds*), no otras puses

vai

\_\_\_\_\_ (*vārds, uzvārds*), personas kods \_\_\_\_\_ (turpmāk – Pircējs), no otras puses

vai

\_\_\_\_\_ (*vārds, uzvārds*), personas kods \_\_\_\_\_ (turpmāk – Pircējs), kuru, pamatojoties uz pilnvaru, kas \_\_.\_\_.\_\_. izdota pie zvērināta notāra \_\_\_\_\_ (*vārds, uzvārds*), pārstāv \_\_\_\_\_ (*vārds, uzvārds*), personas kods \_\_\_\_\_, no otras puses

(turpmāk kopā – Puses),

pamatojoties uz Publiskas personas mantas atsavināšanas likumu un ņemot vērā Rīgas domes 12.07.2023. lēmumu Nr. RD-23-2793-lē “Par Rīgas valstspilsētas pašvaldības nekustamā īpašuma Šķērstes ielā 13, Rīgā (kadastra Nr. 01001256572), atsavināšanu”, Rīgas valstspilsētas pašvaldības nekustamā īpašuma Šķērstes ielā 13, Rīgā (kadastra Nr. 0100 125 6572), izsoles noteikumus, kas apstiprināti ar Rīgas valstspilsētas pašvaldības Īpašuma departamenta \_\_.\_\_.2024. rīkojumu Nr. DI-24-\_\_-rs, un Rīgas valstspilsētas pašvaldības nekustamā īpašuma Šķērstes ielā 13, Rīgā (kadastra Nr. 0100 125 6572), izsoles rezultātus, kas apstiprināti ar Rīgas valstspilsētas pašvaldības Īpašuma departamenta \_\_.\_\_.20\_\_ rīkojumu Nr. DI-\_\_-\_\_-rs,

noslēdz šādu Pusēm un to tiesību un saistību pārņēmējiem saistošu pirkuma līgumu (turpmāk – Līgums).

### 1. LĪGUMA PRIEKŠMETS

- 1.1. Pārdevējs pārdod un Pircējs pērk Pārdevējam piederošo nekustamo īpašumu Šķērstes ielā 13, Rīgā (kadastra Nr. 0100 125 6572), kas sastāv no būves – sīkamatniecības darbnīcas ar nepabeigtas būvniecības statusu (kadastra apzīmējums 0100 125 6572 001) un zemesgabala (kadastra apzīmējums 0100 125 6572) 6781 m<sup>2</sup> platībā (turpmāk – Īpašums).
- 1.2. Pārdevēja īpašuma tiesības uz Īpašumu ir nostiprinātas Rīgas pilsētas zemesgrāmatas nodalījumā Nr. 100000105636.
- 1.3. Atbilstoši Rīgas domes 15.12.2021. saistošajiem noteikumiem Nr. 103 „Rīgas teritorijas izmantošanas un apbūves saistošie noteikumi” zemesgabals (kadastra apzīmējums 0100 125 6434) atrodas jauktas centra apbūves teritorijā (JC2).
- 1.4. Pārdevējs apliecina, ka Īpašums (vai tā daļa) nav nevienam citam atsavināts, ieķīlāts, tam nav uzlikts atsavināšanas aizliegums.
- 1.5. Pircējs pirms Līguma parakstīšanas ir iepazinies ar zemesgabala (kadastra apzīmējums 0100 125 6572) zemes robežu plānu, Īpašuma faktisko stāvokli un apņemas neizvirzīt pret Pārdevēju šajā sakarā nekādas pretenzijas. Pārdevējs neuzņemas atbildību par viņam

nezināmiem Īpašuma apslēptiem trūkumiem un par Īpašuma dabiskajām īpašībām, kā arī par tādiem trūkumiem, kas Pircējam pašam ir zināmi vai vismaz nevarētu palikt viņam apslēpti, piegriežot visparastāko uzmanību un nepielietojot speciālas zināšanas.

## 2. PIRKUMA MAKSA UN TĀS SAMAKSAS KĀRTĪBA

- 2.1. Īpašuma pirkuma maksa ir \_\_\_\_\_ EUR (\_\_\_\_\_eiro).
- 2.2. Pircējs ir samaksājis Pārdevējam Līguma 2.1. punktā norādīto Īpašuma pirkuma maksu līdz Līguma parakstīšanai, un Puses apņemas šajā sakarā turpmāk neizvirzīt viena pret otru nekādas pretenzijas.

## 3. PIRCĒJA TIESĪBAS UN PIENĀKUMI

- 3.1. Pircējs iegūst valdījuma tiesības uz Īpašumu Līguma spēkā stāšanās dienā, lietošanas tiesības uz Īpašumu – tā nodošanas-pieņemšanas dienā. Īpašuma tiesības uz Īpašumu Pircējam pāriet to nostiprinājuma brīdī zemesgrāmatā. Nostiprinājuma lūgumu īpašuma tiesību reģistrēšanai zemesgrāmatā Pārdevējs izsniedz Pircējam divu nedēļu laikā no Līguma spēkā stāšanās dienas.
- 3.2. Visu risku par zaudējumiem, kas saistībā ar Īpašumu var rasties trešajām personām, no Īpašuma nodošanas-pieņemšanas dienas uzņemas Pircējs. No tā paša brīža Pircējam par labu nāk arī visi labumi no Īpašuma, kā arī Pircējs nes visu atbildību un pilda visus pienākumus, kādus likums noteicis katram īpašniekam.
- 3.3. No Īpašuma nodošanas-pieņemšanas dienas Pircējs uzņemas visus riskus par Īpašuma bojāeju vai bojāšanos.
- 3.4. Pircējs ņem vērā, ka:
  - 3.4.1. nekustamā īpašuma nodoklis jāmaksā ar nākamo mēnesi pēc Līguma spēkā stāšanās dienas un Pircējs pats ir atbildīgs par nekustamā īpašuma nodokļa pilnīgu nomaksāšanu noteiktajā laikā un kārtībā;
  - 3.4.2. uz zemesgabala (kadastra apzīmējums 0100 125 6572) atrodas Nekustamā īpašuma valsts kadastra informācijas sistēmā neregistrētas būves – pārvietojamais kontainers un daļēji sarga ēka;
  - 3.4.3. Īpašums robežojas ar E kategorijas ielu (Šķērstes iela), kur tam noteiktā minimālā būvlaide ir 3 m no ielas sarkanās līnijas;
  - 3.4.4. veicot saimniecisko darbību zemesgabalā (kadastra apzīmējums 0100 125 6572), citstarp jāievēro Ministru kabineta 02.05.2012. noteikumi Nr. 309 “Noteikumi par koku ciršanu ārpus meža”;
  - 3.4.5. Īpašumā atrodas sadzīves atkritumi, logi, logu rāmji, sadzīves tehnika, riepas, auto daļas u.c. priekšmeti.
- 3.5. Pircējs apņemas:
  - 3.5.1. divu darbdienu laikā no Līguma spēkā stāšanās dienas parakstīt Īpašuma nodošanas-pieņemšanas aktu;
  - 3.5.2. viena mēneša laikā no nostiprinājuma lūguma saņemšanas dienas iesniegt dokumentus īpašuma tiesību uz Īpašumu nostiprināšanai zemesgrāmatā uz sava vārda, un segt visus ar to saistītos izdevumus;
  - 3.5.3. Līguma 3.4.2. apakšpunktā minētās būves sakārtot atbilstoši būvniecību reglamentējošajiem normatīvajiem aktiem;
  - 3.5.4. Īpašumu uzturēt atbilstoši sakārtotas vides prasībām.

## 4. LĪGUMA SPĒKĀ STĀŠANĀS

Līgums stājas spēkā dienā, kad tas reģistrēts Rīgas valstspilsētas pašvaldībā. *(Ja Līgumu paraksta papīra formā)*



vai

Līgums stājas spēkā dienā, kad to parakstījušas Puses. *(Ja Līgumu paraksta ar elektronisko parakstu)*

## 5. NOBEIGUMA NOTEIKUMI

- 5.1. Līgumā ietvertie nodaļu nosaukumi tiek lietoti vienīgi atsauksmju ērtībai un nevar tikt izmantoti atsevišķu Līguma noteikumu interpretācijai.
- 5.2. Strīdus, ko nav izdevies izšķirt Pusēm savstarpēji vienojoties sarunu ceļā, izskata Latvijas Republikas tiesā, piemērojot Latvijas Republikas normatīvos aktus.
- 5.3. Līgums sagatavots latviešu valodā uz \_\_\_\_ lapām un parakstīts trīs eksemplāros, kuriem ir vienāds juridisks spēks. Viens eksemplārs paliek Pārdevējam, divi eksemplāri tiek nodoti Pircējam, no kuriem viens paredzēts iesniegšanai Rīgas pilsētas Vidzemes priekšpilsētas tiesā (zemesgrāmatai). *(Ja Līgumu paraksta papīra formā)*
- vai
- 5.3. Līgums sagatavots latviešu valodā un parakstīts ar drošu elektronisko parakstu. *(Ja Līgumu paraksta ar elektronisko parakstu)*

## 6. LĪGUMA PUŠU REKVIZĪTI UN KONTAKTINFORMĀCIJA

- 6.1. Pārdevējs: Rīgas valstspilsētas pašvaldība,  
reģistrācijas Nr. 90011524360,  
adrese: Rātslaukums 1, Rīga, LV-1539,  
kontakta informācija: Īpašuma departamenta Īpašuma atsavināšanas pārvalde; tālrunis 67105213, e-pasts: dia@riga.lv.
- 6.2. Pircējs: \_\_\_\_\_,  
reģistrācijas Nr./personas kods \_\_\_\_\_,  
adrese: \_\_\_\_\_,  
kontakta informācija: tālrunis \_\_\_\_\_, e-pasts: \_\_\_\_\_.

Pušu paraksti:

PĀRDEVĒJS:

PIRCĒJS:

\_\_\_\_\_

\_\_\_\_\_

Rīgas valstspilsētas pašvaldības  
Īpašuma departamenta direktors  
Vladimirs Ozoliņš

\_\_\_\_\_

\_\_\_\_\_

\_\_\_\_.\_\_\_\_.20\_\_\_\_.

Par līguma izpildes organizēšanu un kontroli atbildīgs Rīgas valstspilsētas pašvaldības Īpašuma departaments.