

APSTIPRINĀTS  
ar Rīgas valstspilsētas pašvaldības Īpašuma departamenta  
26.08.2024. rīkojumu Nr. DI-24-399-rs  
“Par nekustamā īpašuma Vakarbuļļu ielā 12A, Rīgā (kadastra Nr. 0100 109 0117), izsoles  
23.08.2024. noteikumu Nr. DIA-24-8-izn apstiprināšanu”

## IZSOLES NOTEIKUMI

Rīgā

23.08.2024.

Nr. DIA-24-8-izn

### **Rīgas valstspilsētas pašvaldības nekustamā īpašuma Vakarbuļļu ielā 12A, Rīgā (kadastra Nr. 0100 109 0117), izsoles noteikumi**

#### **I. Izsolāmā nekustamā īpašuma raksturojums**

1. Rīgas valstspilsētas pašvaldības nekustamais īpašums Vakarbuļļu ielā 12A, Rīgā (kadastra Nr. 0100 109 0117), kas sastāv no zemes vienības (kadastra apzīmējums 0100 109 0065) 1147 m<sup>2</sup> platībā (turpmāk – Izsolāmais nekustamais īpašums; zemes robežu plāna kopija 1. pielikumā, situācijas plāna<sup>1</sup> kopija 2. pielikumā un aprūtinājumu plāna<sup>2</sup> kopija 3. pielikumā), tiek pārdots **elektroniskā izsolē ar augšupejošu soli** (turpmāk – Izsole).
2. Īpašuma tiesības uz Izsolāmo nekustamo īpašumu nostiprinātas Rīgas valstspilsētas pašvaldībai Rīgas pilsētas zemesgrāmatas nodalījumā Nr. 100000596693.
3. Uz Izsolāmā nekustamā īpašuma atrodas divas vasaras dārza mājiņas un sausās tualetes būve, kas nav reģistrētas Nekustamā īpašuma valsts kadastra informācijas sistēmā un par to piederību un būvniecības likumību nav informācijas.
4. Atbilstoši ar Rīgas domes 15.12.2021. saistošajiem noteikumiem Nr. 103 “Rīgas teritorijas izmantošanas un apbūves saistošie noteikumi” apstiprinātajiem Rīgas teritorijas plānojuma teritorijas izmantošanas un apbūves noteikumiem (turpmāk – TIAN) Izsolāmais nekustamais īpašums atrodas savrupmāju apbūves teritorijā (DzS2).
5. Atbilstoši ar Rīgas domes 15.12.2021. saistošajiem noteikumiem Nr. 103 “Rīgas teritorijas izmantošanas un apbūves saistošie noteikumi” apstiprinātās Rīgas teritorijas plānojuma grafiskās daļas kartei “Galvenās aizsargjoslas un citi teritorijas izmantošanas aprobežojumi” Izsolāmais nekustamais īpašums visā platībā atrodas:

---

<sup>1</sup> Situācijas plānā norādītā Izsolāmā nekustamā īpašuma daļa 191 m<sup>2</sup> platībā ar lietošanas veidu “Meži” Meža valsts reģistrā nav reģistrēta kā meža zeme.

<sup>2</sup> Aprūtinājumu plānā norādītie aprūtinājumi – dabiskas ūdensteces vides un dabas resursu aizsardzības aizsargjoslas teritorija uz salām un pussalām 1 m<sup>2</sup> platībā un applūstošā (10% applūduma varbūtība) teritorija 1 m<sup>2</sup> platībā – ir dzēsti no Nekustamā īpašuma valsts kadastra informācijas sistēmas, jo Izsolāmais nekustamais īpašums vairs neatrodas minēto aprūtinājumu teritorijās.

- 5.1. aizsargjoslā ap navigācijas tehnisko līdzekli aviācijas gaisa kuģu lidojumu drošības nodrošināšanai – aeronavigācijas iekārtu darbības tālās ietekmes zonā, kur jāievēro TIAN 168.3. apakšpunktā noteiktās prasības;
- 5.2. aizsargjoslā ap kuģošanas drošībai paredzēto navigācijas tehnisko līdzekli;
- 5.3. Baltijas jūras un Rīgas jūras līča piekrastes ierobežotas saimnieciskās darbības joslā.
6. Atbilstoši TIAN 5. pielikumam “Transporta infrastruktūras attīstības shēma” Izsolāmais nekustamais īpašums robežojas ar E kategorijas ielu (Vakarbuļļu ielu).
7. Izsolāmais nekustamais īpašums visā platībā ietilpst īpaši aizsargājamā dabas teritorijā “Dabas parks “Piejūra””, kur teritorijas izmantošana un apsaimniekošana notiek atbilstoši dabas aizsardzības plānam un Ministru kabineta 09.11.2021. noteikumiem Nr. 740 “Dabas parka “Piejūra” individuālie aizsardzības un izmantošanas noteikumi”.
8. Izsolāmais nekustamais īpašums nav iznomāts.
9. No piegulošajām zemes vienībām (kadastra apzīmējumi: 0100 109 0040; 0100 109 0006) un daļēji no Vakarbuļļu ielas puses Izsolāmais nekustamais īpašums norobežots ar žogiem.
10. Izsolāmajā nekustamajā īpašumā aug krūmi un koki, tostarp ziemeļu daļā aug priedes, kur atbilstoši informācijai Nekustamā īpašuma valsts kadastra informācijas sistēmā zemes lietošanas veids ir “Meži”, bet saskaņā ar informāciju Meža valsts reģistrā tā nav meža zeme.

## II. Pamatinformācija par Izoli

11. Izsolāmā nekustamā īpašuma Izoli organizē Rīgas valstspilsētas pašvaldības Īpašuma departaments (turpmāk – Īpašuma departaments).
12. Izsolāmā nekustamā īpašuma nosacītā cena (pirmās Izsoles sākumcena) ir 33 600 EUR (trīsdesmit trīs tūkstoši seši simti eiro).
13. Pirmās Izsoles solis ir 300 EUR (trīs simti eiro).
14. Nodrošinājums – 10 procentu apmērā no Izsoles sākumcenas – jāieskaita Rīgas valstspilsētas pašvaldības (reģistrācijas Nr.90011524360) norēķinu kontā Nr. LV30RIKO0020300000000, „Luminor Bank AS Latvijas filiāle”, bankas kods RIKOLV2X ar atzīmi „**Nekustamā īpašuma Vakarbuļļu ielā 12A, Rīgā, izsoles nodrošinājums**”.
15. Pieteikšanās dalībai izsolē, personas reģistrēšana Izsoļu dalībnieku reģistrā, personas autorizācija dalībai izsolē, dalība izsolē ar pārstāvja starpniecību, izsoles norise, izsoles rezultātu apstiprināšana, pirkuma līguma noslēgšana, nodrošinājuma atmaksa un izsoles atzīšana par nenotikušu vai spēkā neesošu notiek saskaņā ar 11.07.2024. Rīgas valstspilsētas pašvaldības atsavināmā nekustamā īpašuma elektroniskas izsoles organizēšanas kārtību Nr. DIA-24-3-pra, kas apstiprināta ar Īpašuma departamenta 23.07.2024. rīkojumu Nr. DI-24-362-rs un ar ko var iepazīties:
  - 15.1. elektronisko izsoļu vietnē <https://izsoles.ta.gov.lv> pie informācijas par Izsolāmo nekustamo īpašumu;
  - 15.2. Īpašuma departamenta mājaslapas <https://id.riga.lv> sadaļā „Pārdod/Izsludinātās izsoles”, pie informācijas par Izsolāmo nekustamo īpašumu.

### III. Citi noteikumi

16. Izsolāmais nekustamais īpašums  **tiek pārdots ar tūlītēju samaksu**. Samaksa par Izsolāmo nekustamo īpašumu veicama divu nedēļu laikā no Izsoles noslēguma dienas, iemaksātā nodrošinājuma summa tiek ieskaitīta pirkuma maksā.
17. Izsoles rezultātus apstiprina Īpašuma departaments.
18. Izsolāmā nekustamā īpašuma pirkuma līgumu (pirkuma līguma projekts 4. pielikumā) Izsolāmā nekustamā īpašuma nosolītājs paraksta 30 dienu laikā pēc Izsoles rezultātu apstiprināšanas.
19. Izsolāmā nekustamā īpašuma pircējs ir atbildīgs par Nekustamā īpašuma valsts kadastra informācijas sistēmā neregistrēto būvju, kas atrodas uz Izsolāmā nekustamā īpašuma, nojaukšanu.
20. Veicot saimniecisko darbību Izsolāmajā nekustamajā īpašumā, citstarp jāievēro Ministru kabineta 02.05.2012. noteikumi Nr. 309 "Noteikumi par koku ciršanu ārpus meža".

Pielikumā:

1. Zemes robežu plāna kopija (EDOC).
2. Situācijas plāna kopija (EDOC).
3. Apgrūtinājumu plāna kopija (EDOC).
4. Pirkuma līguma projekts.

Rīgas valstspilsētas pašvaldības Īpašuma  
departamenta Īpašuma atsavināšanas pārvaldes  
priekšniece

(elektroniskais paraksts) L.Plahotina

LATVIJAS REPUBLIKA

# ZEMES ROBEŽU PLĀNS

Zemes vienības kadastra apzīmējums: 0100 109 0065

Adrese: Vakarbuļļu iela 12A, Rīga



Plāns izgatavots, pamatojoties uz Rīgas domes 2016.gada 22.marta lēmumu Nr.3620 (prot.Nr.71, 25.§) "Par zemesgabalu piederību un piekritību".

Robežas uzmērītas: 2019.gada 22.maijā

Plāna mērogs 1:500

Zemes vienības platība 0.1147 ha



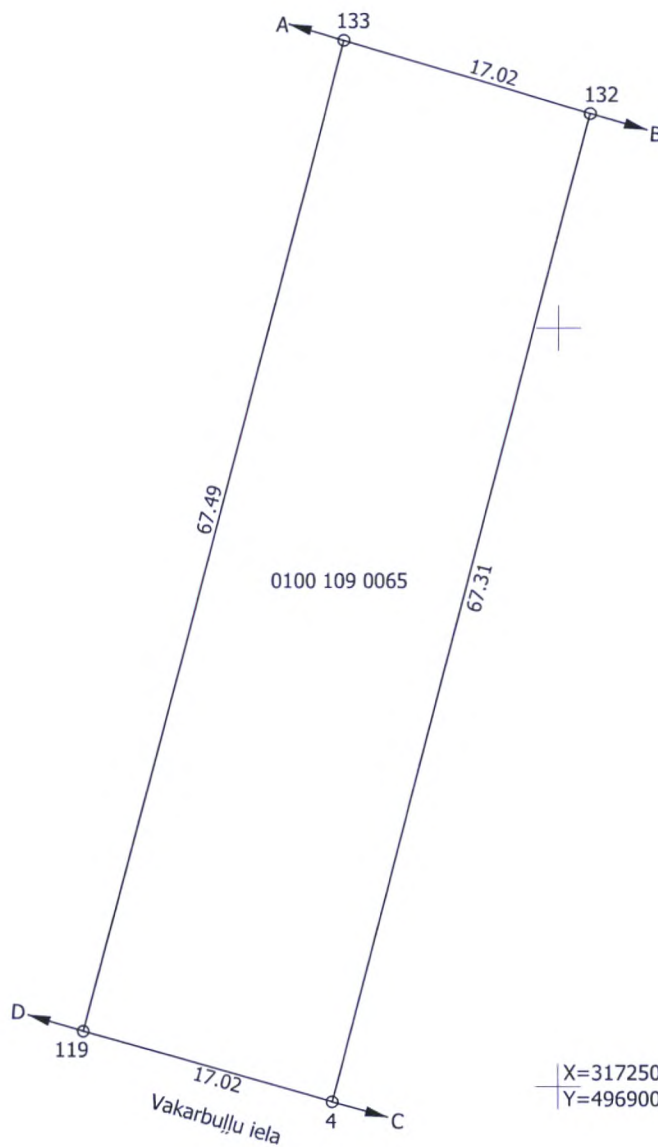
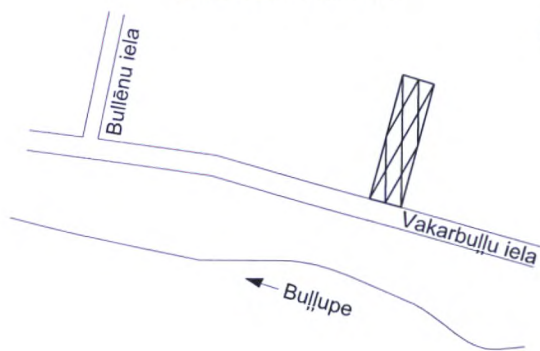
SIA "GEOPOLS" valdes locekle		Māra Ozoliņa	10.06.2019.
Ierosinātājs ir informēts par kadastrālās uzmērīšanas laikā veiktajām darbībām, to rezultātiem.		Rīgas domes pilnvarota persona: Marta Puriņa	10.06.2019.

ZEMES VIENĪBA UZMĒRĪTA

LKS-92 TM

Mēroga koeficients: 0.999600

ZEMES VIENĪBAS  
IZVIETOJUMA SHĒMA:



Robežojošo zemes vienību saraksts:

no A līdz B: 0100 109 0002;

no B līdz C: 0100 109 0006 - Vakarbujļu iela 12;

no C līdz D: 0100 109 2025;

no D līdz A: 0100 109 0040 - Vakarbujļu iela 14

Plāna mērogs 1:500

Zemes vienības platība 0.1147 ha

Mērnieks Aigars Rikmanis (sert.sērija BB Nr.88, derīgs no 15.11.2010. līdz 14.11.2020.) apliecina, ka plāns izgatavots atbilstoši Ministru kabineta 2011. gada 27.decembra noteikumiem Nr.1019 "Zemes kadastrālās uzmērīšanas noteikumi"

Aigars Rikmanis

10.06.2019.

LATVIJAS REPUBLIKA

# SITUĀCIJAS PLĀNS

Zemes vienības kadastra apzīmējums: 0100 109 0065



Adrese: Vakarbuļļu iela 12A, Rīga

Situācijas elementi uzmērīti: 2019.gada 22.maijā

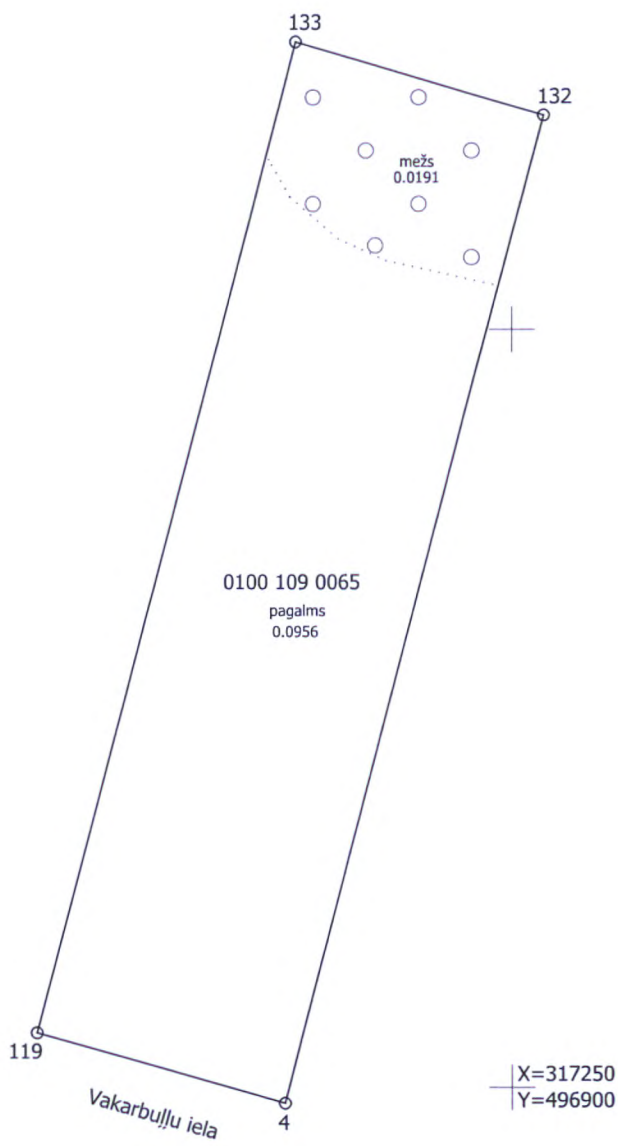
Plāna mērogs 1:500

Zemes vienības platība 0.1147 ha



SIA "GEOPOLS" valdes locekle		Māra Ozoliņa	27.05.2019.
Ierosinātājs ir informēts par kadastrālās uzmērīšanas laikā veiktajām darbībām, to rezultātiem.		Rīgas domes pilnvarota persona: Marta Puriņa	27.05.2019.

Zemes vienības platība ha	ZEMES LIETOŠANAS VEIDU EKSPLIKĀCIJA													
	Lauksaimniecībā izmant. zeme	TAJĀ SKAITĀ				Meži	Krūmāji	Purvi	Ūdens objektu zeme	TAJĀ SKAITĀ		Zem ēkām un pagalmiem	Zem ceļiem	Pārējās zemes
		Aramzeme	Augļu dārzī	Plavas	Ganības					Zem ūdeņiem	zem zivju dīķiem			
0.1147	-	-	-	-	-	-	-	-	-	-	-	-	-	-



Plāna mērogs 1:500

Mērnieks Aigars Rikmanis (sert.sērija BB Nr.88, derīgs no 15.11.2010. līdz 14.11.2020.) apliecina, ka plāns izgatavots atbilstoši Ministru kabineta 2011. gada 27.decembra noteikumiem Nr.1019 "Zemes kadastrālās uzmērīšanas noteikumi"

Aigars Rikmanis

10.06.2019.

## LATVIJAS REPUBLIKA

## APGRŪTINĀJUMU PLĀNS

Zemes vienības kadastra apzīmējums: 0100 109 0065

Adrese: Vakarbuļļu iela 12A, Rīga

Apgrūtinājumu saraksts:

1.	7311010300	Baltijas jūras un Rīgas jūras līča ierobežotas saimnieciskās darbības joslas teritorija - 0.1147 ha
2.	7311020106	dabiskas ūdensteces vides un dabas resursu aizsardzības aizsargjoslas teritorija uz salām un pussalām - 0.0001 ha
3.	7313050600	dabas parka ("Piejūra") neitrālās zonas teritorija - 0.1147 ha
4.	7311020400	applūstošā (10 % applūduma varbūtība) teritorija - 0.0001 ha

Apgrūtinājumu plāns sastādīts: 2019.gada 10.jūnijā

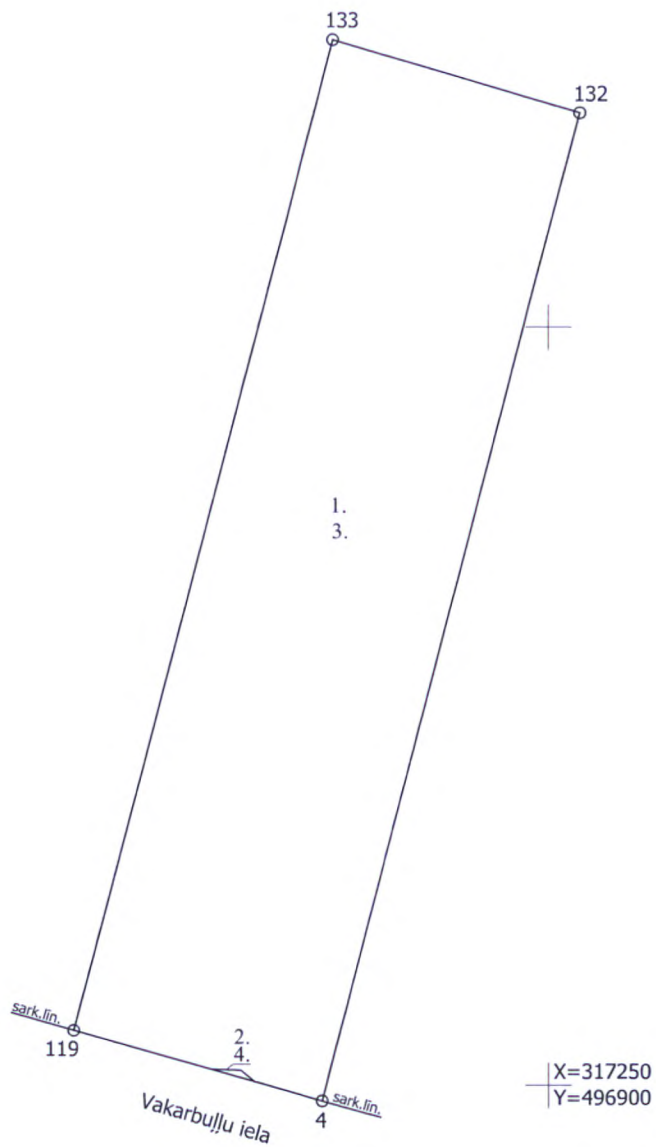
Plāna mērogs 1:500

Zemes vienības platība 0.1147 ha



Saskaņoja: Rīgas domes Īpašuma departamenta Nekustamā īpašuma pārvaldes Īpašuma reģistrācijas nodaļas zemes ierīkotāja - eksperte	paraksts	Marta Puriņa	10.06.2019.
SIA "GEOPOLIS" valdes locekle		Māra Ozoliņa	10.06.2019.
Ierosinātājs ir informēts par kadastrālās uzmērīšanas laikā veiktajām darbībām, to rezultātiem.		Rīgas domes pilnvarota persona: Marta Puriņa	10.06.2019.





Plāna mērogs 1:500

Mērnieks Aigars Rikmanis (sert.sērija BB Nr.88, derīgs no 15.11.2010. līdz 14.11.2020.) apliecina, ka plāns izgatavots atbilstoši Ministru kabineta 2011. gada 27.decembra noteikumiem Nr.1019 "Zemes kadastrālās uzmērīšanas noteikumi"

Aigars Rikmanis

10.06.2019.

**RĪGAS VALSTSPILSĒTAS PAŠVALDĪBAS NEKUSTAMĀ ĪPAŠUMA  
VAKARBUĻU IELĀ 12A, RĪGĀ (KADASTRA NR. 0100 109 0117),**

**PIRKUMA LĪGUMS Nr. RD-\_\_\_-\_\_\_\_\_-lī**

Rīgā,

20\_\_gada \_\_\_\_.

**Rīgas valstspilsētas pašvaldība**, reģistrācijas Nr. 90011524360 (turpmāk – Pārdevējs), kuru, pamatojoties uz Rīgas domes 30.08.2023. saistošajiem noteikumiem Nr. RD-23-235-sn „Rīgas valstspilsētas pašvaldības nolikums” un Rīgas valstspilsētas pašvaldības 22.12.2023. pilnvaru Nr. RD-23-137-pv, pārstāv Rīgas valstspilsētas pašvaldības Īpašuma departamenta direktors Vladimirs Ozoliņš, no vienas puses, un

\_\_\_\_\_ (nosaukums), reģistrācijas Nr. \_\_\_\_\_ (turpmāk – Pircējs), kuru, pamatojoties uz \_\_\_\_\_, pārstāv \_\_\_\_\_ (amats, vārds, uzvārds), no otras puses  
vai

\_\_\_\_\_ (vārds, uzvārds), personas kods \_\_\_\_\_ (turpmāk – Pircējs), no otras puses  
vai

\_\_\_\_\_ (vārds, uzvārds), personas kods \_\_\_\_\_ (turpmāk – Pircējs), kuru, pamatojoties uz pilnvaru, kas \_\_.\_\_.\_\_. izdota pie zvērināta notāra \_\_\_\_\_ (vārds, uzvārds), pārstāv \_\_\_\_\_ (vārds, uzvārds), personas kods \_\_\_\_\_, no otras puses

(turpmāk kopā – Puses),

pamatojoties uz Publiskas personas mantas atsavināšanas likumu un ņemot vērā Rīgas domes 15.05.2024. lēmumu Nr. RD-24-3603-lē „Par Rīgas valstspilsētas pašvaldības nekustamā īpašuma Vakarbuļļu ielā 12A, Rīgā (kadastra Nr. 01001090117), atsavināšanu”, Rīgas valstspilsētas pašvaldības nekustamā īpašuma Vakarbuļļu ielā 12A, Rīgā, izsoles \_\_.\_\_.2024. noteikumus Nr. DIA-24-\_\_\_-izn, kas apstiprināti ar Rīgas valstspilsētas pašvaldības Īpašuma departamenta \_\_.\_\_.2024. rīkojumu Nr. DI-24-\_\_\_-rs, un Rīgas valstspilsētas pašvaldības nekustamā īpašuma Vakarbuļļu ielā 12A, Rīgā, izsoles rezultātus, kas apstiprināti ar Rīgas valstspilsētas pašvaldības Īpašuma departamenta \_\_.\_\_.20\_\_ rīkojumu Nr. DI-\_\_-\_\_-rs,

noslēdz šādu Pusēm un to tiesību un saistību pārņēmējiem saistošu pirkuma līgumu (turpmāk – Līgums).

**1. LĪGUMA PRIEKŠMETS**

- 1.1. Pārdevējs pārdod un Pircējs pērk Pārdevējam piederošu nekustamo īpašumu Vakarbuļļu ielā 12A, Rīgā (kadastra Nr. 0100 109 0117), kas sastāv no zemes vienības (kadastra apzīmējums 0100 109 0065) 1147 m<sup>2</sup> platībā (turpmāk – Īpašums).
- 1.2. Pārdevēja īpašuma tiesības uz Īpašumu ir nostiprinātas Rīgas pilsētas zemesgrāmatas nodalījumā Nr. 100000596693.
- 1.3. Atbilstoši ar Rīgas domes 15.12.2021. saistošajiem noteikumiem Nr. 103 “Rīgas teritorijas izmantošanas un apbūves saistošie noteikumi” apstiprinātajiem Rīgas teritorijas plānojuma teritorijas izmantošanas un apbūves noteikumiem (turpmāk – TIAN) Īpašums atrodas savrupmāju apbūves teritorijā (DzS2).
- 1.4. Pārdevējs apliecina, ka Īpašums (vai tā daļa) nav nevienam citam atsavināts, ieķīlāts, tam nav uzlikts atsavināšanas aizliegums.
- 1.5. Pircējs pirms Līguma parakstīšanas ir iepazinies ar Īpašuma zemes robežu plānu, situācijas plānu, apgrūtinājumu plānu, Īpašuma faktisko stāvokli un apņemas neizvirzīt pret Pārdevēju šajā sakarā nekādas pretenzijas. Pārdevējs neuzņemas atbildību par viņam nezināmiem Īpašuma apslēptiem trūkumiem un par Īpašuma dabiskajām īpašībām, kā arī

par tādiem trūkumiem, kas Pircējam pašam ir zināmi vai vismaz nevarētu palikt viņam apslēpti, piegriežot visparastāko uzmanību un nepielietojot speciālas zināšanas.

## 2. PIRKUMA MAKSA UN TĀS SAMAKSAS KĀRTĪBA

- 2.1. Īpašuma pirkuma maksa ir \_\_\_\_\_ EUR (\_\_\_\_\_eiro).
- 2.2. Pircējs ir samaksājis Pārdevējam Līguma 2.1. punktā norādīto Īpašuma pirkuma maksu līdz Līguma parakstīšanai, un Puses apņemas šajā sakarā turpmāk neizvirzīt viena pret otru nekādas pretenzijas.

## 3. PIRCĒJA TIESĪBAS UN PIENĀKUMI

- 3.1. Pircējs iegūst valdījuma un lietošanas tiesības uz Īpašumu Līguma spēkā stāšanās dienā. Īpašuma tiesības uz Īpašumu Pircējam pāriet to nostiprinājuma brīdī zemesgrāmatā. Nostiprinājuma lūgumu īpašuma tiesību reģistrēšanai zemesgrāmatā Pārdevējs izsniedz Pircējam divu nedēļu laikā no Līguma spēkā stāšanās dienas.
- 3.2. Visu risku par zaudējumiem, kas saistībā ar Īpašumu var rasties trešajām personām, kā arī visus riskus par Īpašuma bojāeju vai bojāšanos no Līguma spēkā stāšanās dienas un turpmāk nes Pircējs.
- 3.3. Pircējs ņem vērā, ka:
  - 3.3.1. atbilstoši ar Rīgas domes 15.12.2021. saistošajiem noteikumiem Nr. 103 "Rīgas teritorijas izmantošanas un apbūves saistošie noteikumi" apstiprinātās Rīgas teritorijas plānojuma grafiskās daļas kartei "Galvenās aizsargjoslas un citi teritorijas izmantošanas aprobežojumi" Īpašums visā platībā atrodas:
    - 3.3.1.1. aizsargjoslā ap navigācijas tehnisko līdzekli aviācijas gaisa kuģu lidojumu drošības nodrošināšanai – aeronavigācijas iekārtu darbības tālās ietekmes zonā, kur jāievēro TIAN 168.3. apakšpunktā noteiktās prasības;
    - 3.3.1.2. aizsargjoslā ap kuģošanas drošībai paredzēto navigācijas tehnisko līdzekli;
    - 3.3.1.3. Baltijas jūras un Rīgas jūras līča piekrastes ierobežotas saimnieciskās darbības joslā;
  - 3.3.2. Īpašums visā platībā ietilpst īpaši aizsargājamā dabas teritorijā "Dabas parks "Piejūra"", kur teritorijas izmantošana un apsaimniekošana notiek atbilstoši dabas aizsardzības plānam un Ministru kabineta 09.11.2021. noteikumiem Nr. 740 "Dabas parka "Piejūra" individuālie aizsardzības un izmantošanas noteikumi";
  - 3.3.3. atbilstoši TIAN 5. pielikumam "Transporta infrastruktūras attīstības shēma" Īpašums robežojas ar E kategorijas ielu (Vakarbuļļu ielu);
  - 3.3.4. Īpašumā aug krūmi un koki, tostarp ziemeļu daļā aug priedes, kur atbilstoši informācijai Nekustamā īpašuma valsts kadastra informācijas sistēmā zemes lietošanas veids ir "Meži", bet saskaņā ar informāciju Meža valsts reģistrā tā nav meža zeme, tāpēc, veicot saimniecisko darbību Īpašumā, citstarp jāievēro Ministru kabineta 02.05.2012. noteikumi Nr. 309 "Noteikumi par koku ciršanu ārpus meža";
  - 3.3.5. Pircējam nekustamā īpašuma nodoklis jāmaksā ar nākamo mēnesi pēc Līguma spēkā stāšanās dienas un Pircējs pats ir atbildīgs par nekustamā īpašuma nodokļa pilnīgu nomaksāšanu noteiktajā laikā un kārtībā.
- 3.4. Pircējs apņemas:
  - 3.4.1. viena mēneša laikā no nostiprinājuma lūguma saņemšanas dienas iesniegt dokumentus īpašuma tiesību uz Īpašumu nostiprināšanai zemesgrāmatā uz sava vārda un segt visus ar to saistītos izdevumus;
  - 3.4.2. ievērot Īpašuma apgrūtinājumus;
  - 3.4.3. par saviem līdzekļiem nojaukt Nekustamā īpašuma valsts kadastra informācijas sistēmā neregistrētās būves, kas atrodas uz Īpašuma.

#### 4. LĪGUMA SPĒKĀ STĀŠANĀS

Līgums stājas spēkā dienā, kad tas reģistrēts Rīgas valstspilsētas pašvaldībā. *(Ja Līgumu paraksta papīra formā)*  
vai

Līgums stājas spēkā dienā, kad to elektroniski parakstījušas Puses. *(Ja Līgumu paraksta ar elektronisko parakstu)*

#### 5. NOBEIGUMA NOTEIKUMI

- 5.1. Līgumā ietvertie nodaļu nosaukumi tiek lietoti vienīgi atsauksmju ērtībai un nevar tikt izmantoti atsevišķu Līguma noteikumu interpretācijai.
- 5.2. Strīdus, ko nav izdevies izšķirt Pusēm savstarpēji vienojoties sarunu ceļā, izskata Latvijas Republikas tiesā, piemērojot Latvijas Republikas normatīvos aktus.
- 5.3. Līgums sagatavots latviešu valodā uz \_\_\_\_ lapām un parakstīts trīs eksemplāros, kuriem ir vienāds juridisks spēks. Viens eksemplārs paliek Pārdevējam, divi eksemplāri tiek nodoti Pircējam, no kuriem viens paredzēts iesniegšanai Rīgas pilsētas tiesā (zemesgrāmatai). *(Ja Līgumu paraksta papīra formā)*  
vai
- 5.3. Līgums sagatavots latviešu valodā un parakstīts ar drošu elektronisko parakstu. *(Ja Līgumu paraksta ar elektronisko parakstu)*

#### 6. LĪGUMA PUŠU REKVIZĪTI UN KONTAKTINFORMĀCIJA

- 6.1. Pārdevējs: Rīgas valstspilsētas pašvaldība,  
reģistrācijas Nr. 90011524360,  
adrese: Rātslaukums 1, Rīga, LV-1539,  
kontakttinformācija: Īpašuma departamenta Īpašuma atsavināšanas pārvalde, tālrunis 67105213, e-pasts: dia@riga.lv.
- 6.2. Pircējs: \_\_\_\_\_,  
reģistrācijas Nr./personas kods \_\_\_\_\_,  
adrese: \_\_\_\_\_, LV-\_\_\_\_\_,  
kontakttinformācija: tālrunis \_\_\_\_\_, e-pasts: \_\_\_\_\_.

Pušu paraksti:

PĀRDEVĒJS:

PIRCĒJS:

\_\_\_\_\_

\_\_\_\_\_

Rīgas valstspilsētas pašvaldības  
Īpašuma departamenta direktors  
Vladimirs Ozoliņš

\_\_\_\_\_

\_\_\_\_\_

\_\_\_\_\_.\_\_\_\_.20\_\_\_\_.

Par līguma izpildes organizēšanu un kontroli atbildīgs Rīgas valstspilsētas pašvaldības Īpašuma departaments.