

LATVIJAS REPUBLIKA

APGRŪTINĀJUMU PLĀNS

uz trīs caurauklotām un aizzīmogatām lapām

Zemes vienības kadastra apzīmējums: **0100 048 0161**

Adrese: Austuves iela 9B, Rīga

Apgrūtinājumu saraksts:

1.	7311020106 dabiskas ūdensteces vides un dabas resursu aizsardzības aizsargjoslas teritorija uz salām un pussalām 0.8578 ha
2.	7311020400 applūstošā (10 % applūduma varbūtība) teritorija 0.0946 ha
3.	7311020400 applūstošā (10 % applūduma varbūtība) teritorija 0.0366 ha
4.	7311050200 tauvas joslas teritorija gar upi 0.5437 ha



Apgrūtinājumu plāns sastādīts 2019.gada 30.aprīlī

Plāna mērogs 1: 2000

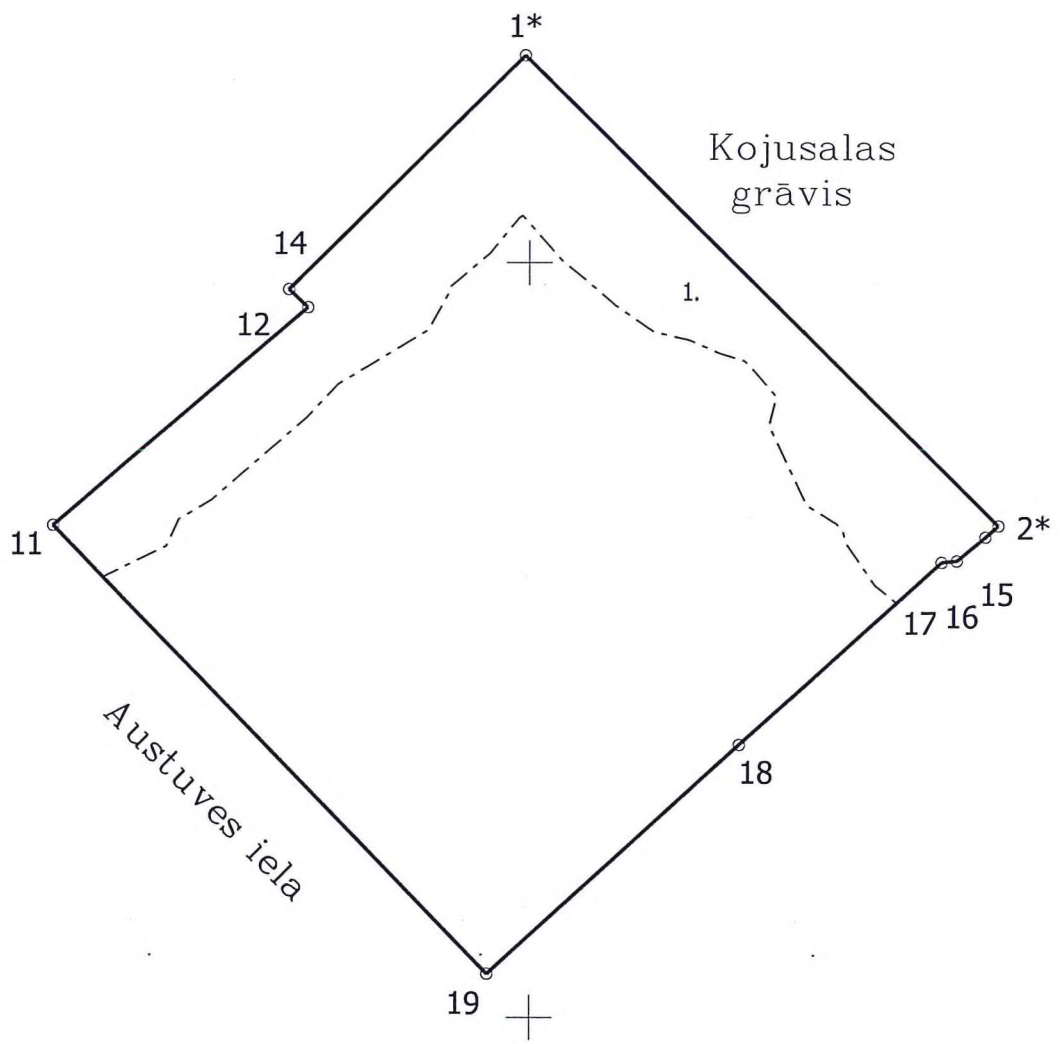
Zemes vienības platība 2.9806 ha

1. lapa no 3

Saskaņoja: Rīgas domes Īpašuma departamenta Nekustamā īpašuma pārvaldes Īpašuma reģistrācijas nodaļas zemes ierīkotāja-eksperte	paraksts	Marta Puriņa	10-05-2019
SIA "Geo&Dežija" (reģ.Nr.40002031448, Akadēmijas laukums 1-1102, Rīga t.67213633) valdes locekle		Gija Guļāne	30.04.2019.
Ierosinātājs ir informēts par Zemes kadastrālās uzmērīšanas laikā veiktajām darbībām, to rezultātiem. Rīgas domes Īpašuma departamenta Nekustamā īpašuma pārvaldes Īpašuma reģistrācijas nodaļas zemes ierīkotāja-eksperte		Marta Puriņa	30.04.2019.



x=309200
y=509000



Plāna mērogs 1: 2000

2. lapa no 3

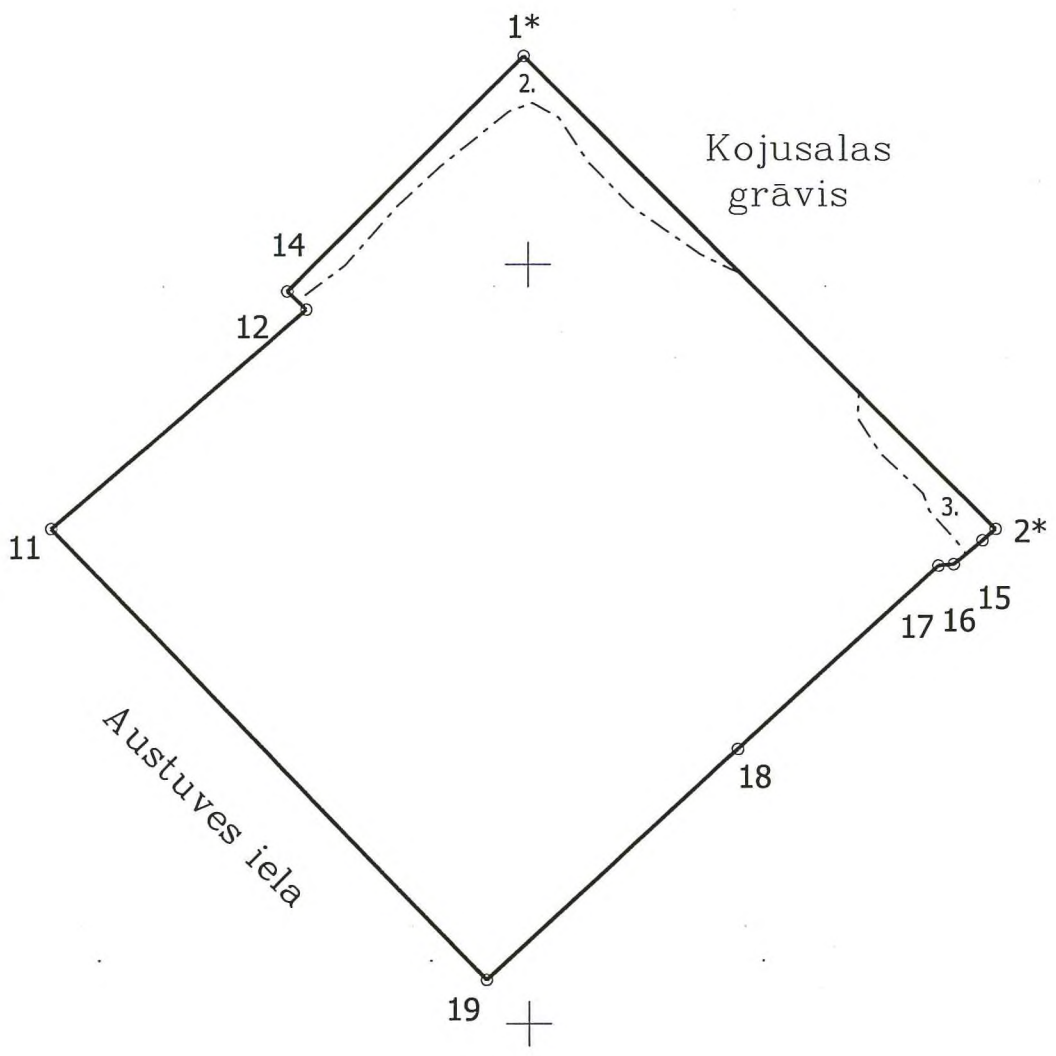
Mērnieks Gija Guļāne (sertifikāta Nr.BB-117, derīgs no 09.12.2010. līdz 08.12.2020.) apliecina, ka plāns izgatavots atbilstoši Ministru kabineta 2011.gada 27.decembra noteikumiem Nr.1019 "Zemes kadastrālās uzmērīšanas noteikumi"

Gija Guļāne

30.04.2019.



x=309200
y=509000



Plāna mērogs 1: 2000

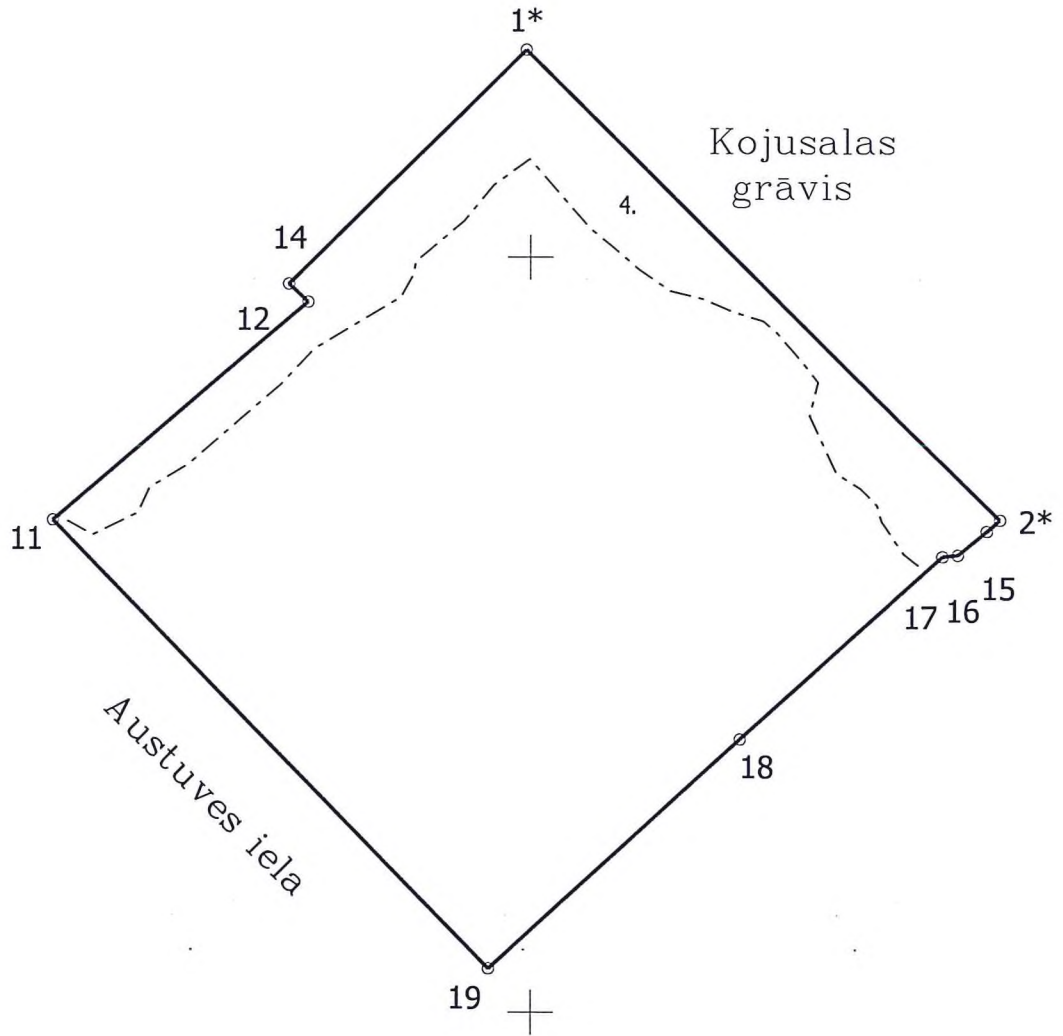
Mērnieks Gija Guļāne (sertifikāta Nr.BB-117, derīgs no 09.12.2010. līdz 08.12.2020.) apliecina, ka plāns izgatavots atbilstoši Ministru kabineta 2011.gada 27.decembra noteikumiem Nr.1019 "Zemes kadastrālās uzmērīšanas noteikumi"

Gija Guļāne

30.04.2019.



x=309200
y=509000



Plāna mērogs 1: 2000

3. lapa no 3

Mērnieks Gija Guļāne (sertifikāta Nr.BB-117, derīgs no 09.12.2010. līdz 08.12.2020.) apliecina, ka plāns izgatavots atbilstoši Ministru kabineta 2011.gada 27.decembra noteikumiem Nr.1019 "Zemes kadastrālās uzmērīšanas noteikumi"

Gija Guļāne

30.04.2019.



**Caurākotas
un
sanumurētas**
3
lapas

Gej
(G. Guļāne)

30.04.2019.