

LATVIJAS REPUBLIKA

# ZEMES ROBEŽU PLĀNS

Zemes vienības kadastra apzīmējums: 0100 128 0458

Adrese: Vadžu iela 8, Rīga

Plāns izgatavots pamatojoties uz Rīgas pilsētas būvvaldes 2019.gada 5.jūnija administratīvo aktu Nr. BV-19-7624-nd  
"Par zemes ierīcības projekta apstiprināšanu un adreses piešķiršanu Vadžu ielā 8, Rīgā"

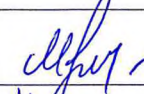

Zemes vienība izveidota, sadalot zemes vienību ar kadastra apzīmējumu 0100 128 0348

Robežas uzmērītas: 25.01.2019, 20.06.2019

Plāna mērogs 1:2000

Zemes vienības platība: 5.6918 ha



SIA "BaltSurvey" vadītāja		Marija Laganovska	19.07.2019
Ierosinātājs ir informēts par zemes kadastrālās uzmērīšanas laikā veiktajām darbībām, to rezultātiem		Rīgas pilsētas pašvaldības p.p. Marta Puriņa	19.07.2019

ZEMES VIENĪBA UZMĒRĪTA

LKS-92 TM

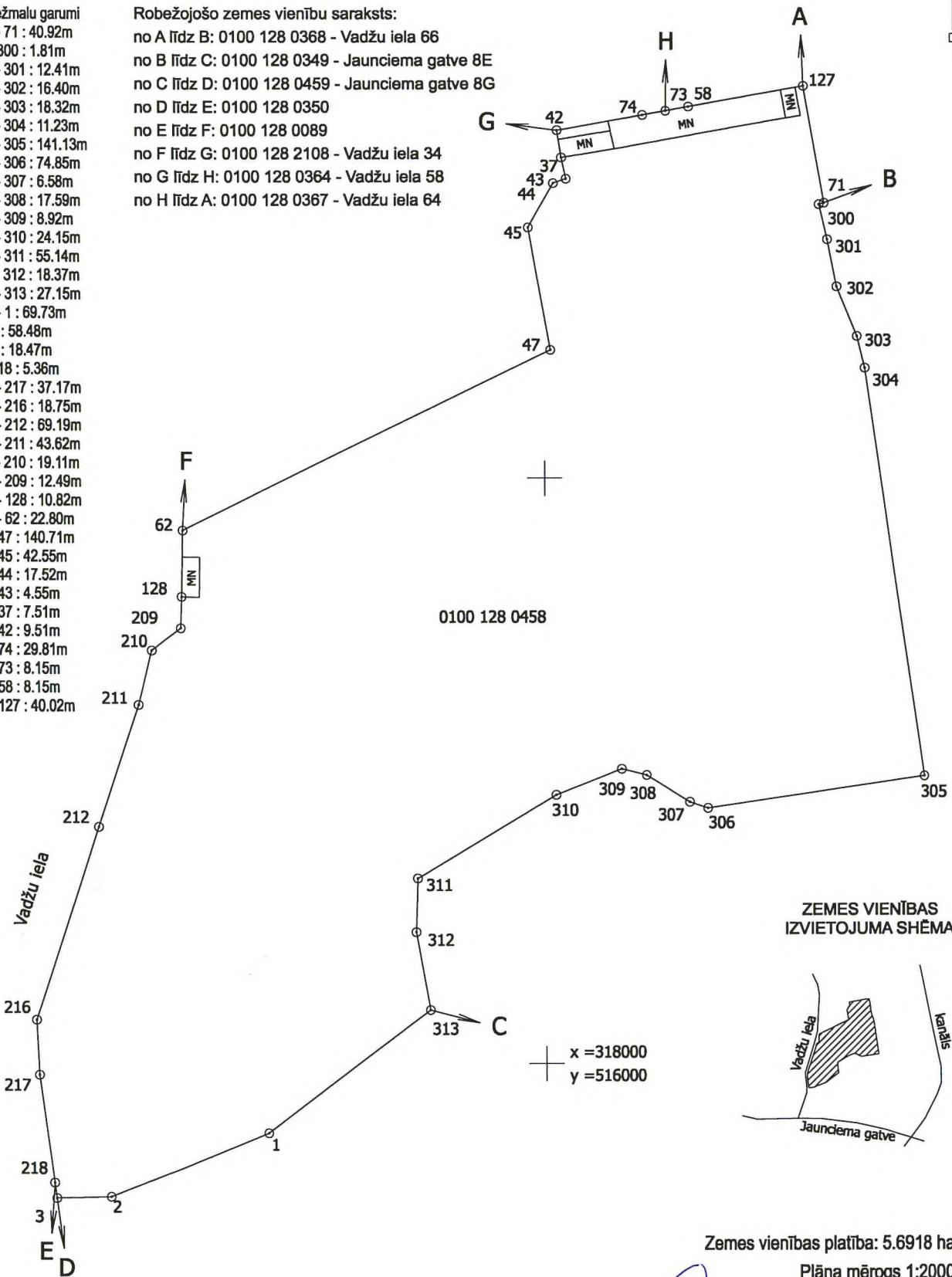
Mēroga koeficients 0.999603



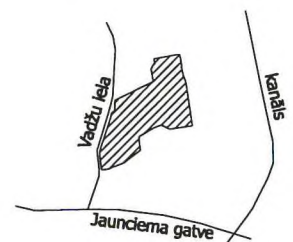
- Robežmalu garumi  
127 - 71 : 40.92m  
71 - 300 : 1.81m  
300 - 301 : 12.41m  
301 - 302 : 16.40m  
302 - 303 : 18.32m  
303 - 304 : 11.23m  
304 - 305 : 141.13m  
305 - 306 : 74.85m  
306 - 307 : 6.58m  
307 - 308 : 17.59m  
308 - 309 : 8.92m  
309 - 310 : 24.15m  
310 - 311 : 55.14m  
311 - 312 : 18.37m  
312 - 313 : 27.15m  
313 - 1 : 69.73m  
1 - 2 : 58.48m  
2 - 3 : 18.47m  
3 - 218 : 5.36m  
218 - 217 : 37.17m  
217 - 216 : 18.75m  
216 - 212 : 69.19m  
212 - 211 : 43.62m  
211 - 210 : 19.11m  
210 - 209 : 12.49m  
209 - 128 : 10.82m  
128 - 62 : 22.80m  
62 - 47 : 140.71m  
47 - 45 : 42.55m  
45 - 44 : 17.52m  
44 - 43 : 4.55m  
43 - 37 : 7.51m  
37 - 42 : 9.51m  
42 - 74 : 29.81m  
74 - 73 : 8.15m  
73 - 58 : 8.15m  
58 - 127 : 40.02m

Robežojošo zemes vienību saraksts:

- no A līdz B: 0100 128 0368 - Vadžu iela 66  
no B līdz C: 0100 128 0349 - Jaunciema gatve 8E  
no C līdz D: 0100 128 0459 - Jaunciema gatve 8G  
no D līdz E: 0100 128 0350  
no E līdz F: 0100 128 0089  
no F līdz G: 0100 128 2108 - Vadžu iela 34  
no G līdz H: 0100 128 0364 - Vadžu iela 58  
no H līdz A: 0100 128 0367 - Vadžu iela 64



ZEMES VIENĪBAS  
IZVIETOJUMA SHĒMA



Zemes vienības platība: 5.6918 ha  
Plāna mērogs 1:2000

Mērnieks Jurijs Dončenko (sert.Nr.AB000000048, derīgs no 07.12.2010. līdz 06.12.2020.) apliecina, ka plāns izgatavots atbilstoši Ministru kabineta 2011.gada 27.decembra noteikumiem Nr.1019 "Zemes kadastrālās uzmērīšanas noteikumi"

Jurijs Dončenko 18.07.2019.