

LATVIJAS REPUBLIKA

ZEMES ROBEŽU PLĀNS

Zemes vienības kadastra apzīmējums: 0100 109 0065

Adrese: Vakarbuļļu iela 12A, Rīga



Plāns izgatavots, pamatojoties uz Rīgas domes 2016.gada 22.marta lēmumu Nr.3620 (prot.Nr.71, 25.§) "Par zemesgabalu piederību un piekritību".

Robežas uzmērītas: 2019.gada 22.maijā

Plāna mērogs 1:500

Zemes vienības platība 0.1147 ha



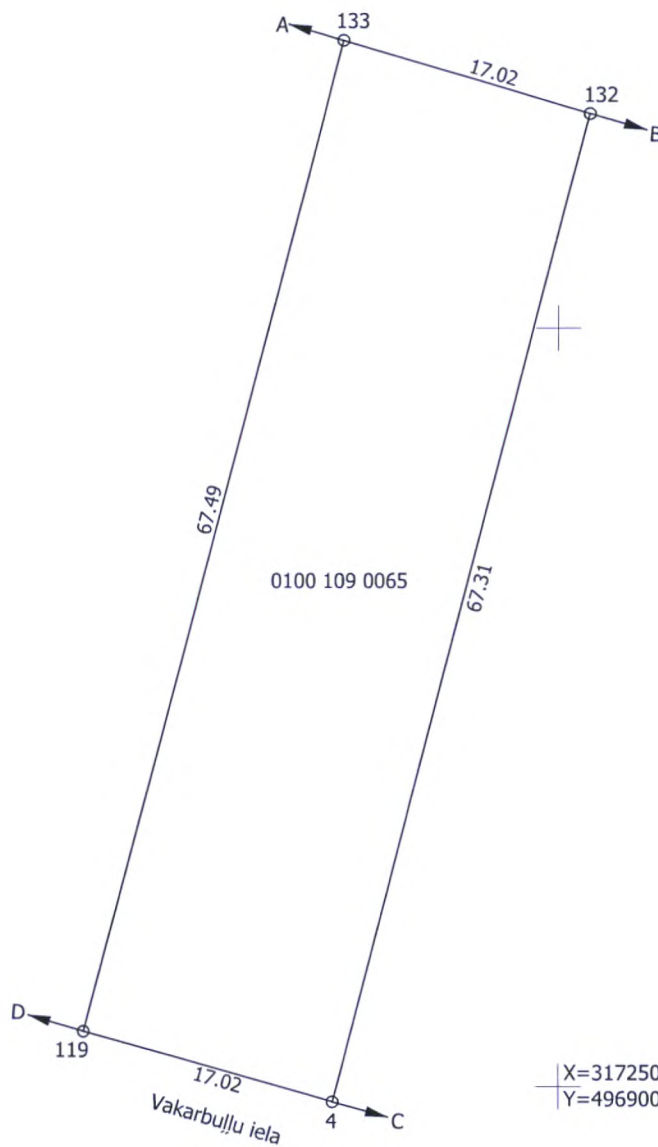
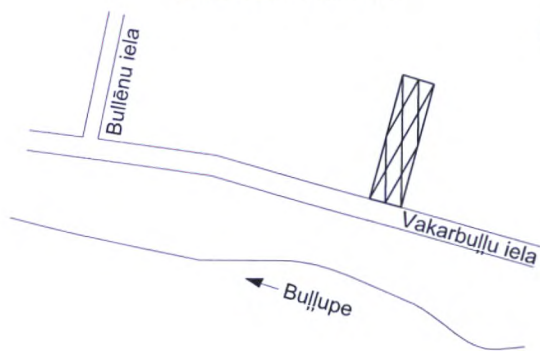
SIA "GEO POLS" valdes locekle		Māra Ozoliņa	10.06.2019.
Ierosinātais ir informēts par kadastrālās uzmērīšanas laikā veiktajām darbībām, to rezultātiem.		Rīgas domes pilnvarota persona: Marta Puriņa	10.06.2019.

ZEMES VIENĪBA UZMĒRĪTA

LKS-92 TM

Mēroga koeficients: 0.999600

ZEMES VIENĪBAS
IZVIETOJUMA SHĒMA:



Robežojošo zemes vienību saraksts:

no A līdz B: 0100 109 0002;

no B līdz C: 0100 109 0006 - Vakarbujļu iela 12;

no C līdz D: 0100 109 2025;

no D līdz A: 0100 109 0040 - Vakarbujļu iela 14

Plāna mērogs 1:500

Zemes vienības platība 0.1147 ha

Mērnieks Aigars Rikmanis (sert.sērija BB Nr.88, derīgs no 15.11.2010. līdz 14.11.2020.) apliecina, ka plāns izgatavots atbilstoši Ministru kabineta 2011. gada 27.decembra noteikumiem Nr.1019 "Zemes kadastrālās uzmērīšanas noteikumi"

Aigars Rikmanis

10.06.2019.