

LATVIJAS REPUBLIKA

# SITUĀCIJAS PLĀNS

Zemes vienības kadastra apzīmējums: 0100 109 0065



Adrese: Vakarbuļļu iela 12A, Rīga

Situācijas elementi uzmērīti: 2019.gada 22.maijā

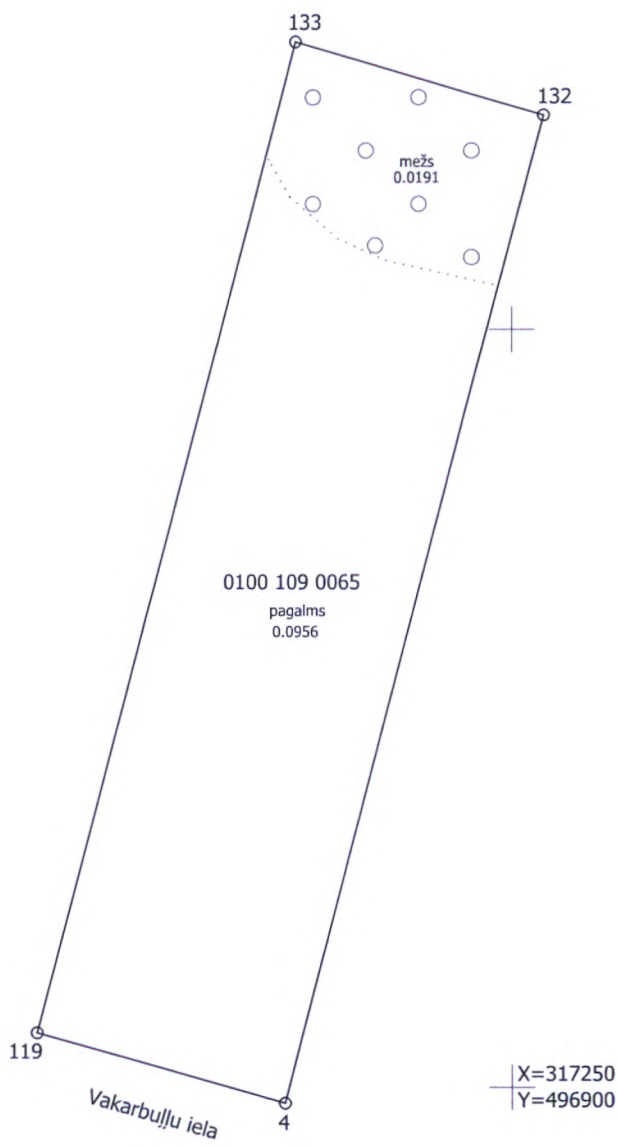
Plāna mērogs 1:500

Zemes vienības platība 0.1147 ha



SIA "GEOPOLS" valdes locekle		Māra Ozoliņa	27.05.2019.
Ierosinātājs ir informēts par kadastrālās uzmērīšanas laikā veiktajām darbībām, to rezultātiem.		Rīgas domes pilnvarota persona: Marta Puriņa	27.05.2019.

Zemes vienības platība ha	ZEMES LIETOŠANAS VEIDU EKSPLIKĀCIJA													
	Lauksaimniecībā izmant. zeme	TAJĀ SKAITĀ				Meži	Krūmāji	Purvi	Ūdens objektu zeme	TAJĀ SKAITĀ		Zem ēkām un pagalmiem	Zem ceļiem	Pārējās zemes
		Aramzeme	Augļu dārzī	Plavas	Ganības					Zem ūdeņiem	zem zivju dīķiem			
0.1147	-	-	-	-	-	-	-	-	-	-	0.0956	-	-	



Plāna mērogs 1:500

Mērnieks Aigars Rikmanis (sert.sērija BB Nr.88, derīgs no 15.11.2010. līdz 14.11.2020.) apliecina, ka plāns izgatavots atbilstoši Ministru kabineta 2011. gada 27.decembra noteikumiem Nr.1019 "Zemes kadastrālās uzmērīšanas noteikumi"

Aigars Rikmanis

10.06.2019.