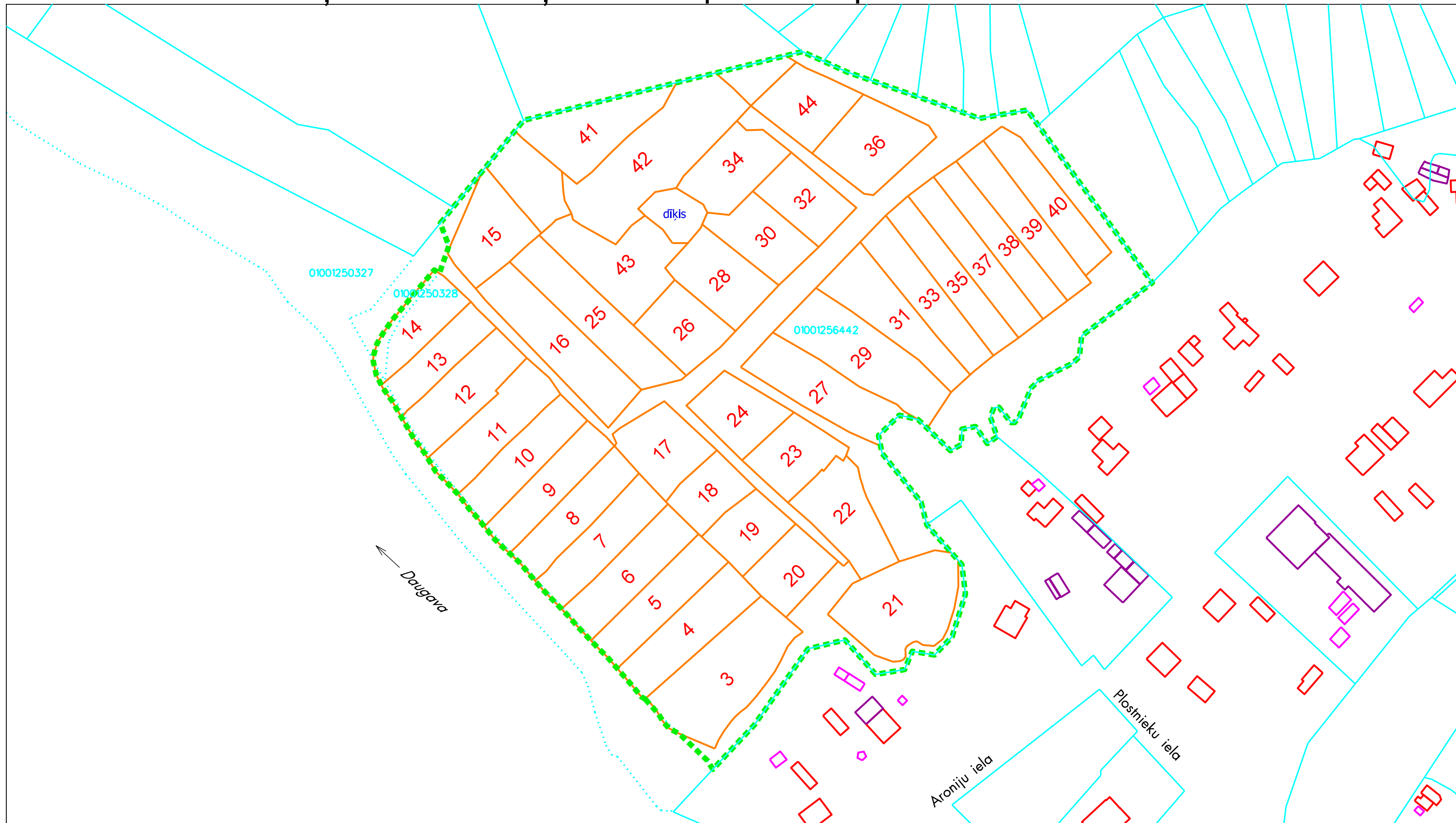






# Ģimenes dārziņi - Dārzkopības kooperatīvā sabiedrība "ATPŪTA PLUS"



## Apzīmējumi:

-  individuālā ģimenes dārziņa teritorija
-  individuālā ģimenes dārziņa numerācija
-  zemesgrāmatā reģistrētās zemes vienības robežas
-  projektētas zemes vienības robežas

 Dārzkopības kooperatīvā sabiedrība "ATPŪTA PLUS"

Mērogs 1:1000

Datu sagatavošanā izmantoti:  
- Nekustamā īpašuma valsts kadastra informācijas sistēmas dati (autors: Valsts zemes dienests, 2011-2022);  
- Augstas detalizācijas topogrāfiskā informācija mērogā 1:500 (autors: Rīgas pilsētas pašvaldība, 2003-2022);  
- Ortofoto kartē M 1:2000 (autors: Rīgas pilsētas pašvaldība, 2007);  
- Ortofoto kartē M 1:10000 (autors: Latvijas Ģeotelpiskās informācijas aģentūra, 2020)

Sagatavots: RD Īpašuma departamenta  
Nekustamā īpašuma pārvalde, 01.28.2022.