



LATVIJAS REPUBLIKA

SITUĀCIJAS PLĀNS

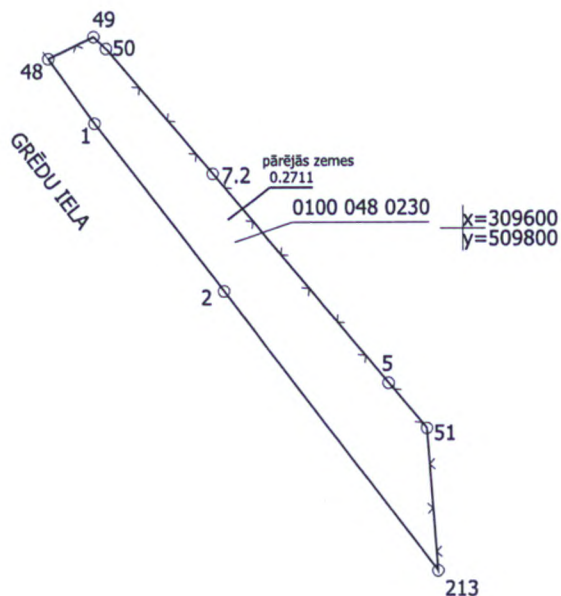
Zemes vienības kadastra apzīmējums: 0100 048 0230

Situācijas elementi uzmērīti: 2020.gada 07.septembrī
Plāna mērogs 1: 2000
Zemes vienības platība: 0.2711 ha

SIA "ENERGOPLĀNS" valdes priekšsēdētājs	Edgars Bričonoks		07.09.2020.
Ierosinātājs ir informēts par kadastrālās uzmērīšanas laikā veiktajām darbībām, to rezultātiem.	Rīgas domes Īpašuma departamenta Nekustamā Īpašuma pārvaldes Īpašuma reģistrācijas nodaļas zemes ierīkotāja - eksperte Helija Dambīte		07.09.2020.

ZEMES LIETOŠANAS VEIDU EKSPLIKĀCIJA

Zemes vienības platība ha	ZEMES LIETOŠANAS VEIDU EKSPLIKĀCIJA													
	Lauksaimniecībā izmantojamā zeme	tajā skaitā				Meži	Krūmāji	Purvi	Ūdens objektu zeme	tajā skaitā		Zeme zem ēkām un pagalmiem	Zeme zem ceļiem	Pārējās zemes
		Aramzeme	Augļu dārzeņi	Pļavas	Ganības					zemeņi	zem zivju dīķiem			
0.2711	—	—	—	—	—	—	—	—	—	—	—	—	0.2711	



Plāna mērogs 1: 2000

Mērnieks Edgars Bričonoks (sert.Nr.AB0214, derīgs no 08.12.2014. līdz 07.12.2024.) apliecina, ka plāns izgatavots atbilstoši Ministru kabineta 2011.gada 27.decembra noteikumiem Nr. 1019 "Zemes kadastrālās uzmērīšanas noteikumi"

Edgars Bričonoks

07.09.2020.