

LATVIJAS REPUBLIKA

ZEMES VIENĪBAS ROBEŽU, SITUĀCIJAS UN APGRŪTINĀJUMU PLĀNS

Zemes vienības kadastra apzīmējums: **0100 071 2691**

Zemes kadastrālā uzmērīšana veikta, pamatojoties uz Rīgas pilsētas būvvaldes Būvniecību pārvaldes arhitektu nodaļas vadītājas Ingas Šuldrikas 2010.gada 19. februārī saskaņoto "Robežu noteikšanas projektu zemesgabala pirmreizējai reģistrācijai zemesgrāmatā uz Rīgas pilsētas pašvaldības vārda, Rīgā, Kārsavas ielā (71.grupas bij.bez Nr.)" un Rīgas Domes Tpašuma departamenta 2010.gada 26.jūlija izziņu Nr.1-7/DI-10-1344-nd "Par zemes vienību Rīgā, Kārsavas ielā"

Robežas uzmērītas 2010.gada 6.septembrī

Plāna mērogs 1:500

Zemes vienības platība 0,0111 ha

Apvidus objekti uzmērīti 2010.gada 6.septembrī




Apgrūtinājumi nav noteikti

Zemes kadastrālās uzmērīšanas darbus veica SIA "LIVLAND" reģ.Nr.40003299651,
(licence Nr.098, derīga no 14.11.2003.līdz 22.11.2010.)

Rīga, Brīvības iela 47, LV-1010

SIA "LIVLAND" mērnīeks Valters Mežeckis

Z.v.

SIA "LIVLAND" izpilddirektors		Aivars Plokšta	20.09.2010
SIA "LIVLAND" mērnīeks apliecina, ka zemes kadastrālā uzmērīšana veikta atbilstoši LR Ministru kabineta 2007.gada 20.marta noteikumiem Nr.182 "Noteikumi par nekustamā īpašuma objekta noteikšanu."		Valters Mežeckis	20.09.2010
Ierosinātājs ir informēts par Zemes kadastrālās uzmērīšanas laikā veiktajām darbībām, to rezultātiem.		Gunta Šmite	20.09.2010

EKSPLIKĀCIJA

ZEMES LIETOŠANAS VEIDI

Zemes vienības Nr.	Kopplatība ha	ZEMES LIETOŠANAS VEIDI												
		Lauksaimniecībā izmantojamā zeme	TAISKAITĀ				Meži	Krūmāji	Purvi	Zem ūdeņiem	T.sk. Zem zivju dīķiem	Zem ēkām un pagalmiem	Zem ceļiem	Pārējās zemes
			Aramzeme	Augļu dārzi	Plavas	Ganības								
0,0111	-	-	-	-	-	-	-	-	-	-	0,0111	-	-	

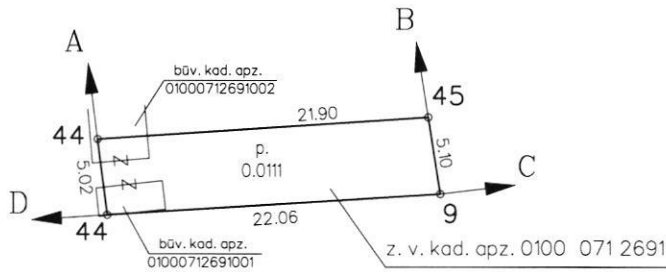
ZEMES VIENĪBAS IZVIETOJUMA SHĒMA



Zemes vienības robežpunktu koordinātas
LKS 92 TM sistēmā
Mēroga koeficients 0.999602

	X	Y
44	311127.99	511493.92
45	311129.42	511515.77
9	311124.38	511516.55
44	311123.00	511494.54

Zemes vienības platība 0,0111 ha



Robežojošo zemes vienību saraksts:

- No A līdz B: z. v. kad. apz. 0100 071 1044
- No B līdz C: z. v. kad. apz. 0100 071 0961
- No C līdz D: z. v. kad. apz. 0100 071 2423
- No D līdz A: z. v. kad. apz. 0100 071 1057

Saišinājumi:

- z. v. kad. apz. - zemes vienības kadastra apzīmējums
- būv.kad.apz.- būves kadastra apzīmējums

Saskaņots

Mērogs 1: 500

Rīgas Domes Īpašuma departamenta Zemju pārvaldes Zemesgrāmatu sagatavošanas nod.vadītāja	paraksts	Gunta Šmite	20.09.2010
Plānu izgatavoja mērnieks		Valters Mežeckis	20.09.2010