

LATVIJAS REPUBLIKA

ZEMES ROBEŽU PLĀNS

Zemes vienības kadastra apzīmējums: 0100 063 0204

Adrese: Daugavgrīvas iela 67A, Rīga

Plāns izgatavots pamatojoties uz Rīgas pilsētas būvvaldes 2018.gada 03.aprīļa lēmumu Nr.BV-18-4355-nd "Par zemes ierīcības projekta apstiprināšanu un adreses piešķiršanu Daugavgrīvas ielā 67A, Rīgā."



Zemes vienībai pievienota zemes platība 0.0821 ha, kas nodalīta no zemes vienības ar kadastra apzīmējumu 0100 063 2078

Robežas uzmērītas: 2018.gada 19.aprīlī

Plāna mērogs 1: 500

Zemes vienības platība: 0.2562 ha



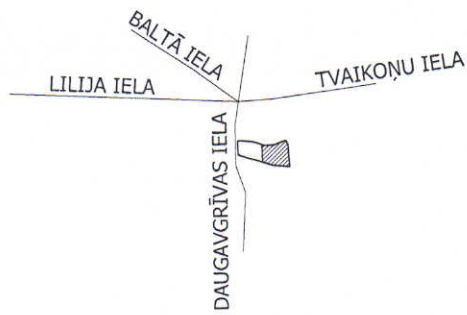
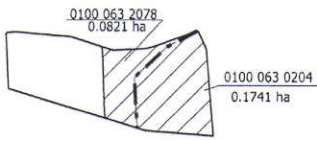
SIA "ABC CONSTRUCTION" valdes loceklis		Edgars Peilāns	19.04.2018.
Ierosinātājs ir informēts par kadastrālās uzmērīšanas laikā veiktajām darbībām, to rezultātiem.		Rīgas domes Īpašuma departamenta pilnvarota pārstāve Marta Puriņa	19.04.2018.

ZEMES VIENĪBAS IZVIETOJUMA SHĒMA

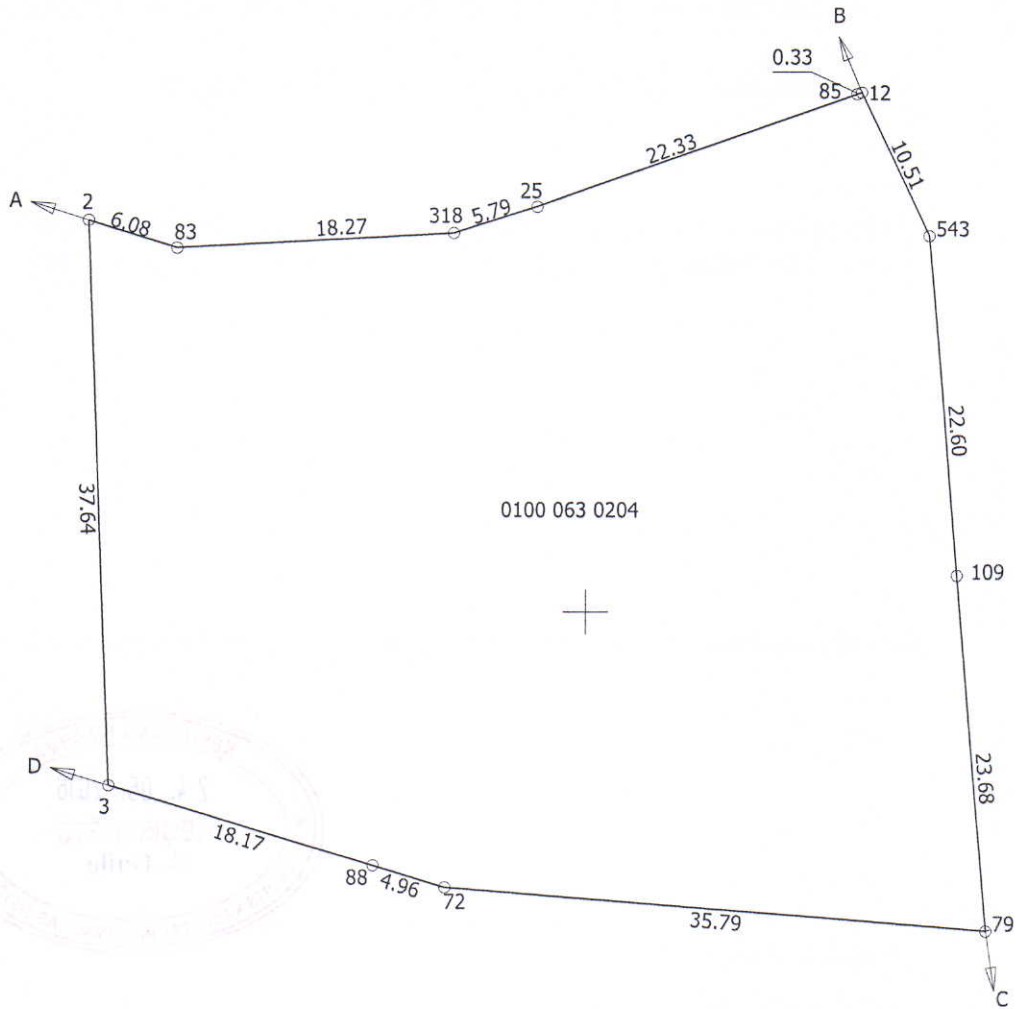
ZEMES VIENĪBA UZMĒRĪTA
LKS-92 TM

Mēroga koeficients: 0.999600

ZEMES VIENĪBAS SHĒMA



x=313400
y=504400



Robežjošo zemes vienību saraksts:

- no A līdz B: 0100 063 0082 - Daugavgrīvas iela 67
- no B līdz C: 0100 063 2065 - Tvaikoņu iela 3
- no C līdz D: 0100 063 2110 - Daugavgrīvas iela 63B
- no D līdz A: 0100 063 2078

Plāna mērogs 1: 500

Zemes vienības platība: 0.2562 ha

Mērnieks Edgars Bričonoks (sert.Nr.BB-564, derīgs no 08.12.2014. līdz 07.12.2019.)
apliecina, ka plāns izgatavots atbilstoši Ministru kabineta 2011.gada
27.decembra noteikumiem Nr. 1019 "Zemes kadastrālās uzmērīšanas noteikumi"

Edgars Bričonoks

19.04.2018.