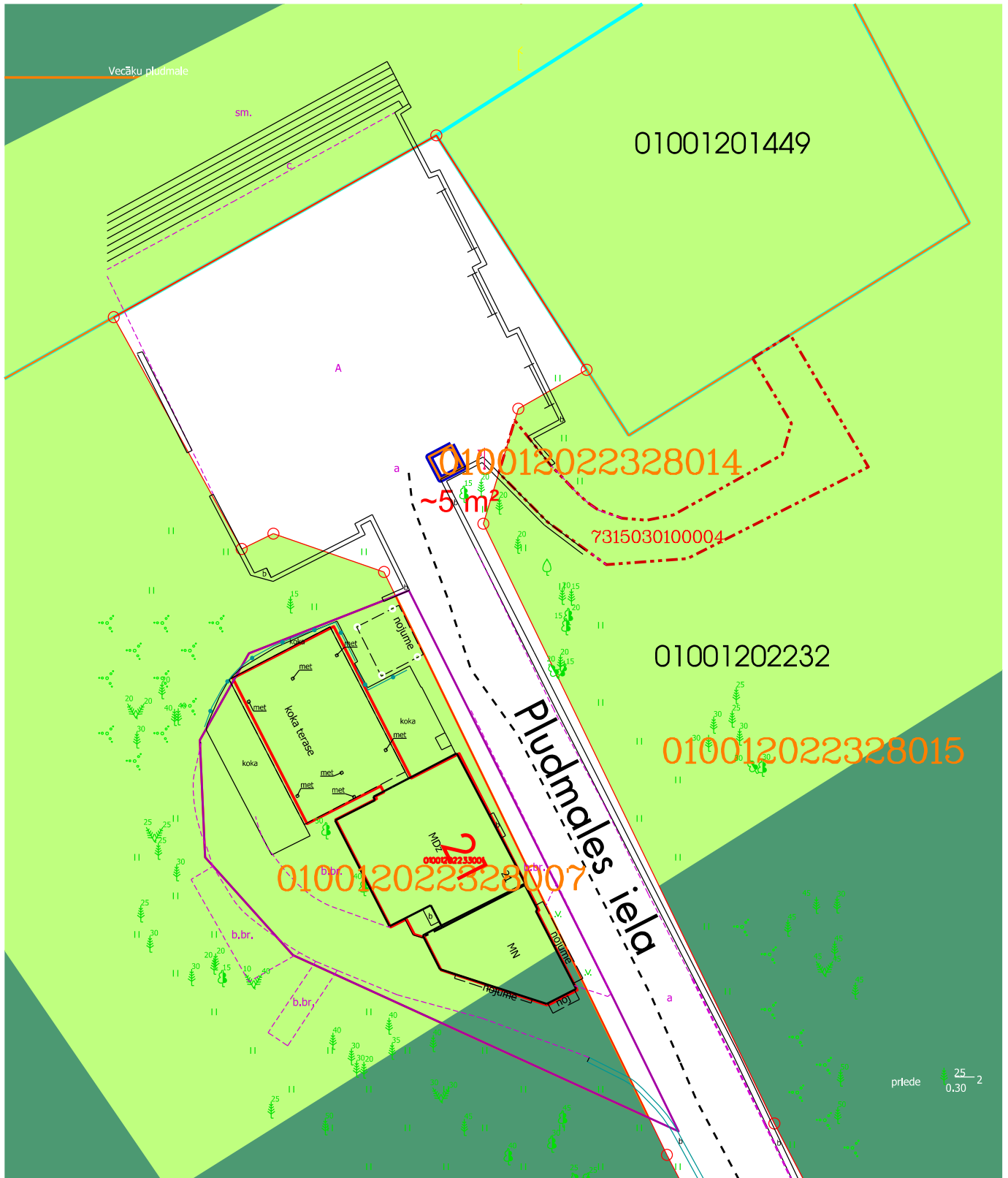


Situācijas plāns

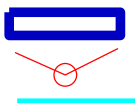
zemes vienības daļai 0100 120 2232 8014

Saulgriežu iela 11, Rīga





- Apstādījumu un dabas teritorija (A)
- A_s Sporta un rekreācijas apbūves teritorija ar apstādījumiem
- Ielu teritorija

Zemesgabals atrodas:
Jūras līča 5km saimieciskās darbības ierobežošanas teritorijā,
Jūras krasta kāpu aizsargjoslā.



- Iznomāšanai paredzētā zemes vienības daļa ar kad. apz. 0100 120 2232 8014, platība 5 m²
- Sarkana līnija
- Kadastrā registrētās zemes vienības robežas

Plāna sagatavošanā izmantoti:
Nekustamā īpašuma valsts kadastra informācijas sistēmas dati
(Autors: © Valsts zemes dienests, 2011-2021)
Augstas detalizācijas topogrāfiskā informācija M 1:500
(Autors: © Rīgas pilsētas pašvaldība, 2003-2021)
Rīgas teritorijas plānojums 2018. - 2030. gadam
(Autors: © Rīgas pilsētas pašvaldība, 2021)

 RĪGAS DOMES ĪPAŠUMA DEPARTAMENTA NEKUSTAMĀ ĪPAŠUMA PĀRVALDE			
Riharda Vīģenera iela 5, Rīga, LV-1050, tālrunis 67026382, fakss 67026313 e-pasts: dimp@riga.lv, www.rdid.lv			
AMATS ZEMES PLĀNOŠANAS NODALĀS TĒLPIŠKO DATU APSITRĀDES GAUVĒNĀ SPECIĀLISTE	UZVĀRDS A.Avotiņa	PARAKSTS 	DATUMS 23.09.2021.