

LATVIJAS REPUBLIKA

ZEMES ROBEŽU PLĀNS

Zemes vienības kadastra apzīmējums: 0100 083 2036


Plāns izgatavots pamatojoties uz Rīgas domes Pilsētas attīstības departamenta Pilsētplānošanas pārvaldes vadītāja, direktora vietnieka pilsētas plānošanas jautājumos p.i. I.Purmales 2011.gada 06.oktobrī saskaņoto Robežu noteikšanas projektu.

Robežas uzmērītas 2012.gada 2. maijā

Plāna mērogs 1: 500

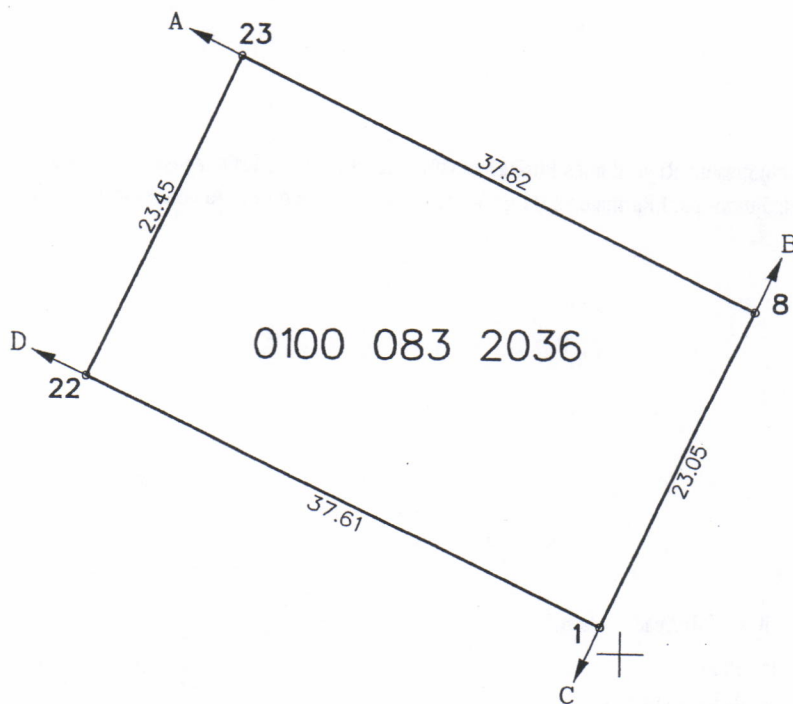
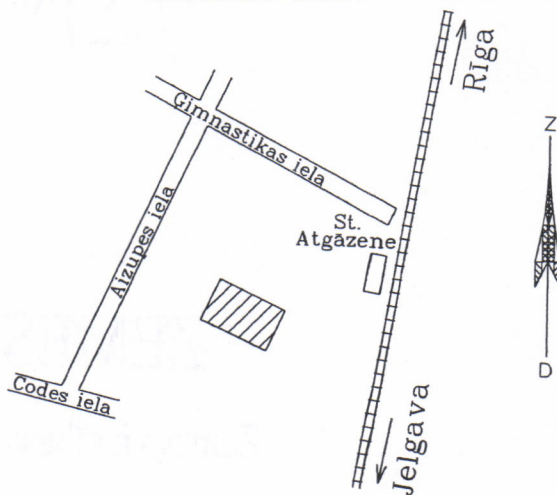
Zemes vienības platība 0.0874 ha



SIA "GEOPOLS" valdes priekšsēdētājs		Aigars Rikmanis	02.05.2012.
Ierosinātājs ir informēts par kadastrālajā uzmērīšanā veiktajām darbībām, to rezultātiem		Rīgas domes pilnvarota persona Gunta Smite	02.05.2012.

ZEMES VIENĪBA UZMĒRTA
LKS-92 TM
Mēroga koeficients: 0.999600

ZEMES VIENĪBAS
IZVIETOJUMA SHĒMA



x:307950
y:504700

KOPIJA PAREIZA
Origināls uzrādīts

Rīgas domes Īpašuma departamenta
Nekustamā īpašuma pārvaldes
Zemes lietošanas un atsavināšanas
Sagatavošanas nodaļas
galvenā speciāliste – eksperte
Sanda Zigure

Rīgā, 19.-06.-2019.

Robežojošo zemes vienību saraksts:

- no A līdz B : 0100 083 0185 - Aizupes iela 18
- no B līdz C : 0100 074 0492 - Dzelzceļa iela 15
- no C līdz D : 0100 083 0187 - Aizupes iela 22
- no D līdz A : 0100 083 0186 - Aizupes iela 20

Plāna mērogs 1: 500

Zemes vienības platība 0.0874 ha

Mērnīeks Aigars Rikmanis (sert. sērija BB Nr.88, derīgs no 15.11.2010. līdz 14.11.2015.)
apliecina, ka plāns izgatavots atbilstoši Ministru kabineta 2011.gada 27.decembra
noteikumiem NR.1019 "Zemes kadastrālās uzmērīšanas noteikumi"

Aigars Rikmanis

02.05.2012.