

4

# LATVIJAS REPUBLIKA



# ZEMES ROBEŽU PLĀNS

Zemes vienības kadastra apzīmējums: **0100 114 0555**

Plāns izgatavots pamatojoties uz Rīgas domes 2019.gada 27.februāra lēmumu Nr.2023 "Par zemes gabalu piekritību"



Robežas uzmērītas 2019.gada 20.novembrī  
Plāna mērogs 1: 500  
Zemes vienības platība 0.0038 ha

SIA "Ģeo&Dēzija" (reģ.Nr.40002031448, Akadēmijas laukums 1-1102, Rīga t.67213633) valdes locekle		Gija Guļāne	20.11.2019.
Ierosinātājs ir informēts par Zemes kadastrālās uzmērīšanas laikā veiktajām darbībām, to rezultātiem. Rīgas domes Īpašuma departamenta Nekustamā īpašuma pārvaldes Īpašuma reģistrācijas nodaļas zemes ierīkotāja-eksperete		Marta Puriņa	20.11.2019.

ZEMES VIENĪBA UZMĒRĪTA

LKS-92 TM

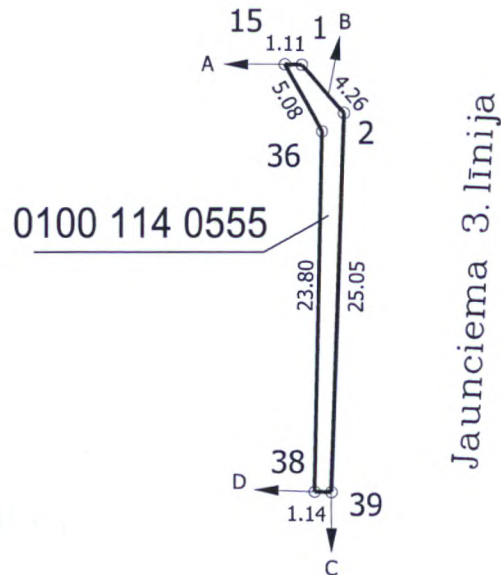
Mēroga koeficients 0.999601

ZEMES VIENĪBAS  
IZVIETOJUMA SHĒMA



x=322400  
y=510750

Gailēņu iela



Robežojošo zemes vienību saraksts:

no A līdz B: 0100 114 0225

no B līdz C: 0100 114 9006

no C līdz D: 0100 114 0061 - Jaunciema 3. līnija 9

no D līdz A: 0100 114 0461 - Gailēņu iela 22

Zemes vienības platība 0.0038 ha

Plāna mērogs 1: 500

Mērnieks Gija Guļāne (sertifikāta Nr.BB-117, derīgs no 09.12.2010. līdz 08.12.2020.) apliecina, ka plāns izgatavots atbilstoši Ministru kabineta 2011.gada 27.decembra noteikumiem Nr.1019 "Zemes kadastrālās uzmērīšanas noteikumi"

Gija Guļāne

20.11.2019.