


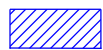


Apzīmējumi:

-  Nekustamie īpašumi, kas ar Rīgas domes 05.10.2010. lēmumu Nr. 1965 (ar 19.02.2013. grozījumiem Nr.5911 un 16.12.2014. grozījumiem Nr.2012) nodoti bezatlīdzības lietošanā sabiedriskā labuma organizācijai - biedrībai "ŠAMIR", t.i.:
-  - viesnīca Maskavas ielā 14A, būves kadastra apzīmējums 01000040033001 un automazgātava Maskavas ielā 14A, būves kadastra apzīmējums 01000040032003
-  - zemesgabali Maskavas ielā 14A, kadastra apzīmējums 01000040032 (310m²); 01000040033 (674m²), Krasta ielā, kadastra apzīmējums 01000040034 (351 m²); Maskavas ielā 14B, kadastra apzīmējums 01000040169, daļa (1806 m²), Krasta, Maskavas, Prāgas un Centrālīrģus ielā, kadastra apzīmējums 01000040069, daļa (309 m²), bez adreses, kadastra apzīmējums 01000040052 (233 m²),
-  - Zemesgabala Maskavas ielā 14B, kadastra apzīmējums 01000040169, daļa ar platību 497 m², kas tiek papildu nodota bezatlīdzības lietošanā sabiedriskā labuma organizācijai - biedrībai "ŠAMIR" :




RĪGAS DOMES ĪPAŠUMA DEPARTAMENTA NEKUSTAMĀ ĪPAŠUMA PĀRVALDE

Rīharda Vāgnera iela 5, Rīga, LV-1050,
tālrunis 67026382, fakss 67026313 e-pasts: dñip@rīga.lv, www.rdi.lv

Sabiedriskā labuma organizācijas - biedrības "ŠAMIR"
lietošanā esošie un nododamie nekustamie īpašumi

SKICE

AMATS	UZVĀRDS	PARAKSTS	DATUMS	GRUPA	GRUNTS	MĒROGS	LAPA NR.
ZEMES PLĀNOŠANAS NODALĀS ZEMJU ROBEŽU PLĀNOŠANAS SEKTORA VADĪTĀJA:	A. SPANDEGA		18.05.2017.	004	0032; 0033; 0034; 0052; 0069; 0169	1:1000	1/1