

LATVIJAS REPUBLIKA

ZEMES ROBEŽU PLĀNS

Zemes vienības kadastra apzīmējums: 0100 071 0285

Plāns izgatavots, pamatojoties uz Rīgas domes 2019.gada 23.janvāra lēmumu Nr.1942 (prot. Nr.45, 48.&) "Par zemesgablu piekritību un piederību".





Robežas uzmērītas: 2019.gada 2019.gada 18.jūnijā

Plāna mērogs 1:250

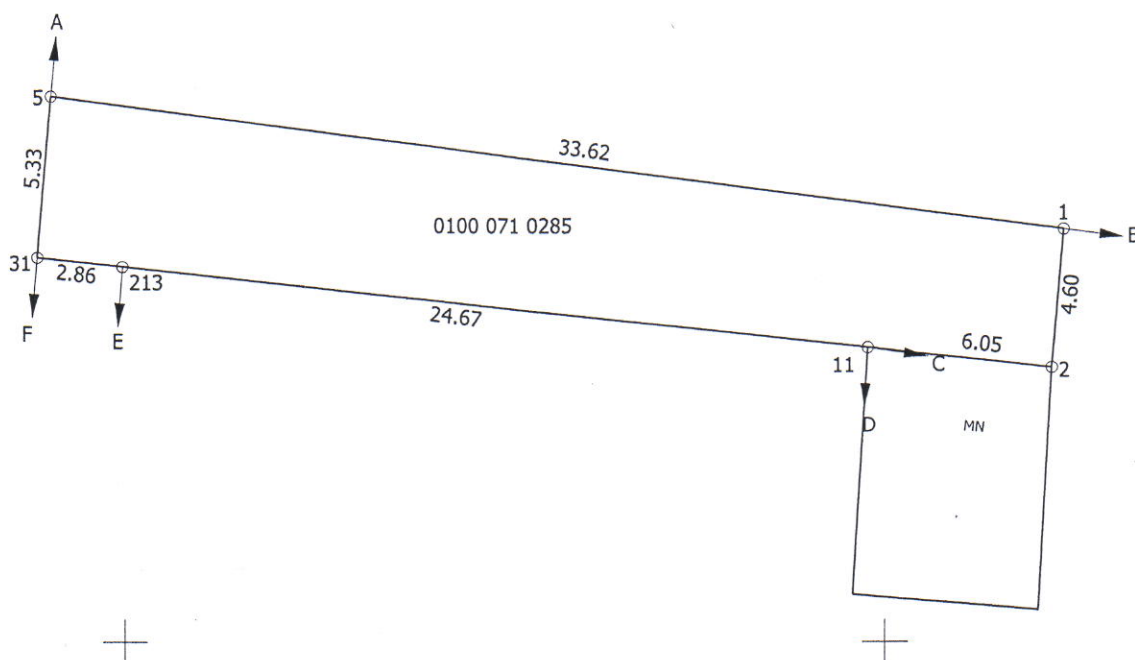
Zemes vienības platība: 0.0166 ha



SIA "Energoplāns" valdes priekšsēdētājs		Edgars Bričonoks	09.09.2019.
Ierosinātājs ir informēts par kadastrālās uzmērīšanas laikā veiktajām darbībām, to rezultātiem.		Rīgas domes Īpašuma departamenta pilnvarota pārstāve Marta Puriņa	09.09.2019.



x=311750
y=510800



KOPIJA PAREIZA
Origināls uzrādīts

Rīgas domes Īpašuma departamenta
Nekustamā īpašuma pārvaldes
Zemes lietošanas un atsavināšanas
Sagatavošanas nodaļas
galvenā speciāliste – eksperte
Sanda Zīgure
Rīgā, 08-01-2020.

Robežojošo zemes vienību saraksts:

- no A līdz B: 0100 071 1621 - Aizvaru iela 10
- no B līdz C: 0100 071 1141
- no C līdz D: 0100 071 0513 - Gaismas iela 5
- no D līdz E: 0100 071 0732 - Gaismas iela 3
- no E līdz F: 0100 071 1110
- no F līdz A: 0100 071 2089 - Gaismas iela 1A

Plāna mērogs 1:250

Zemes vienības platība: 0.0166 ha

Mērnieks Ilja Korojovs (sert.Nr.BB000531, derīgs no 29.08.2014. līdz 28.08.2024.)
apliecina, ka plāns izgatavots atbilstoši Ministru kabineta 2011.gada
27.decembra noteikumiem Nr. 1019 "Zemes kadastrālās uzmērīšanas noteikumi"

Ilja Korojovs

09.09.2019.