

LATVIJAS REPUBLIKA

KOPIJA

ZEMES ROBEŽU PLĀNS

Zemes vienības kadastra apzīmējums: 01000140082

Adrese: Dunties iela 19C, Rīga

Plāns izgatavots pamatojoties uz zemes ierīcības projektu (reģ. Nr.2287z), kas apstiprināts ar Rīgas pilsētas būvvaldes 2014.gada 28. oktobra administratīvo aktu Nr. BV-14-13578-nd

Zemes vienība izveidota sadalot zemes vienību ar kadastra apzīmējumu 0100 014 0024

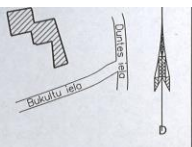
Robežas uzmērītas 2014.gada 18.decembrī

Plāna mērogs 1: 1000

Zemes vienības platība 2.0324 ha



SIA "GEOPOLS" valdes locekle		Māra Ozoliņa	18.12.2014.
Ierosinātais ir informēts par kadastrālajā uzmērīšanā veiktajām darbībām, to rezultātiem		Rīgas domes pilnvarota persona Marta Bībere	18.12.2014.



X=315500
Y=507900

01000140082

- šo zemes vienību saraksts:
- B : 0100 014 0101
 - C : 0100 014 0142 Bukultu iela 1H
 - D : 0100 014 2100
 - E : 0100 014 0081 Bukultu iela 1G
 - F : 0100 014 0063 Bukultu iela 1
 - G : 0100 014 0180 Bukultu iela 1
 - A : 0100 014 2032 Bukultu iela 3A

Pilna mērogs 1: 1000
Zemes vienības platība 2.0324 ha

Mērnīeks Aigars Rikmanis (sert. sērija BB Nr.88, derīgs no 15.11.2010. līdz 14.11.2015.)
apliecina, ka plāns izgatavots atbilstoši Ministru kabineta 2011.gada 27.decembra
noteikumiem NR.1019 "Zemes kadastrālās uzmērīšanas noteikumi"

(Handwritten signature)

Aigars Rikmanis 18.12.2014.

LATVIJAS REPUBLIKA

Informācijai

SITUĀCIJAS PLĀNS

Zemes vienības kadastra apzīmējums: 01000140082

Adrese: Dunties iela 19C, Rīga

Situācijas elementi uzņēmēti: 2014. gada 18. decembrī
Plāna mērogs 1: 1000
Zemes vienības platība 2.0324 ha

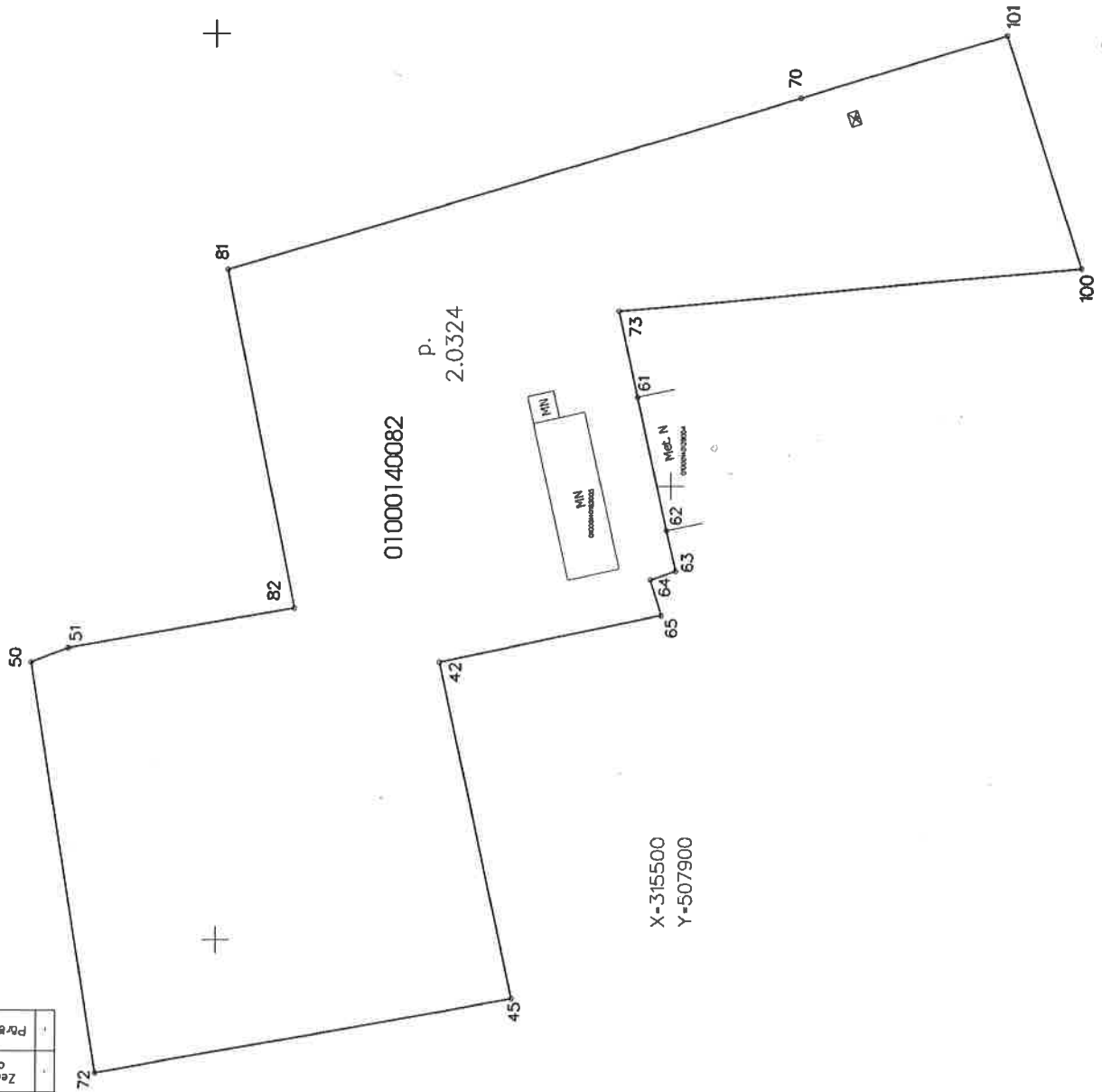


SIA "GEOPOLS" valdes locekle		Māra Ozoliņa	18.12.2014.
Ierosinātais ir informēts par kadastrālajā uzmērīšanā veiktajām darbībām, to rezultātiem		Rīgas domes pilnvarota persona Marta Bībere	18.12.2014.

Zemes vērtība	2.0324
Lauksaimniecība izmantojamā zeme	-
Aromzeme	-
Augļu dārzi	-
Pļavas	-
Govbūves	-
Mezis	-
Kraņģi	-
Purvi	-
Ūdens objekti	-
Zem ūdeņiem	-
Zem zivju tīkliem	-
Zeme zem ēkām un pagomiem	2.0324
Zem zivju tīkliem	-
Zeme zem ēkām	2.0324
Zem ceļiem	-
Pārējās zemes	-

ZEMES LIETOŠANAS VEIDU EKSPLIKĀCIJA

TAIŅĀ SKAITĀ



01000140082

p.
2.0324

X=315500
Y=507900

Informācijai

APZĪMĒTUMI:

- būve bez kadastra apzīmējuma

Mēriņieks Aigars Rikmanis (sert. akcija BB Nr. 88, derīgums līdz 14.11.2010. Edz. 14.11.2015.) apliecinā, ka šis ir patstāvīgs atbilstoši Ministru kabineta 2011. gada 27. decembra noteikumiem (Nr. 101) "Zemes kadastrālās vizuālais attēlojums".

Aigars Rikmanis

18.12.2014.

Proportions: 1:5000

LATVIJAS REPUBLIKA

APGRŪTINĀJUMU PLĀNS

Zemes vienības kadastra apzīmējums: 01000140082

Adrese: Dunties iela 19C, Rīga

Apgrūtinājumu saraksts:

1. 7312010101 - ekspluatācijas aizsargjoslas teritorija ap ūdensvadu, kas atrodas līdz 2 metru dziļumam - 0.0708 ha
2. 7312050201 - ekspluatācijas aizsargjoslas teritorija gar elektrisko tīklu kabeļu līniju - 0.0052 ha
3. 7312010300 - ekspluatācijas aizsargjoslas teritorija gar pašteces kanalizācijas vadu - 0.0302 ha
4. 7312050201 - ekspluatācijas aizsargjoslas teritorija gar elektrisko tīklu kabeļu līniju - 0.0073 ha

Apgrūtinājumu plāns sagatavots: 2014. gada 18. decembrī

Plāna mērogs 1: 1000

Zemes vienības platība 2.0324 ha



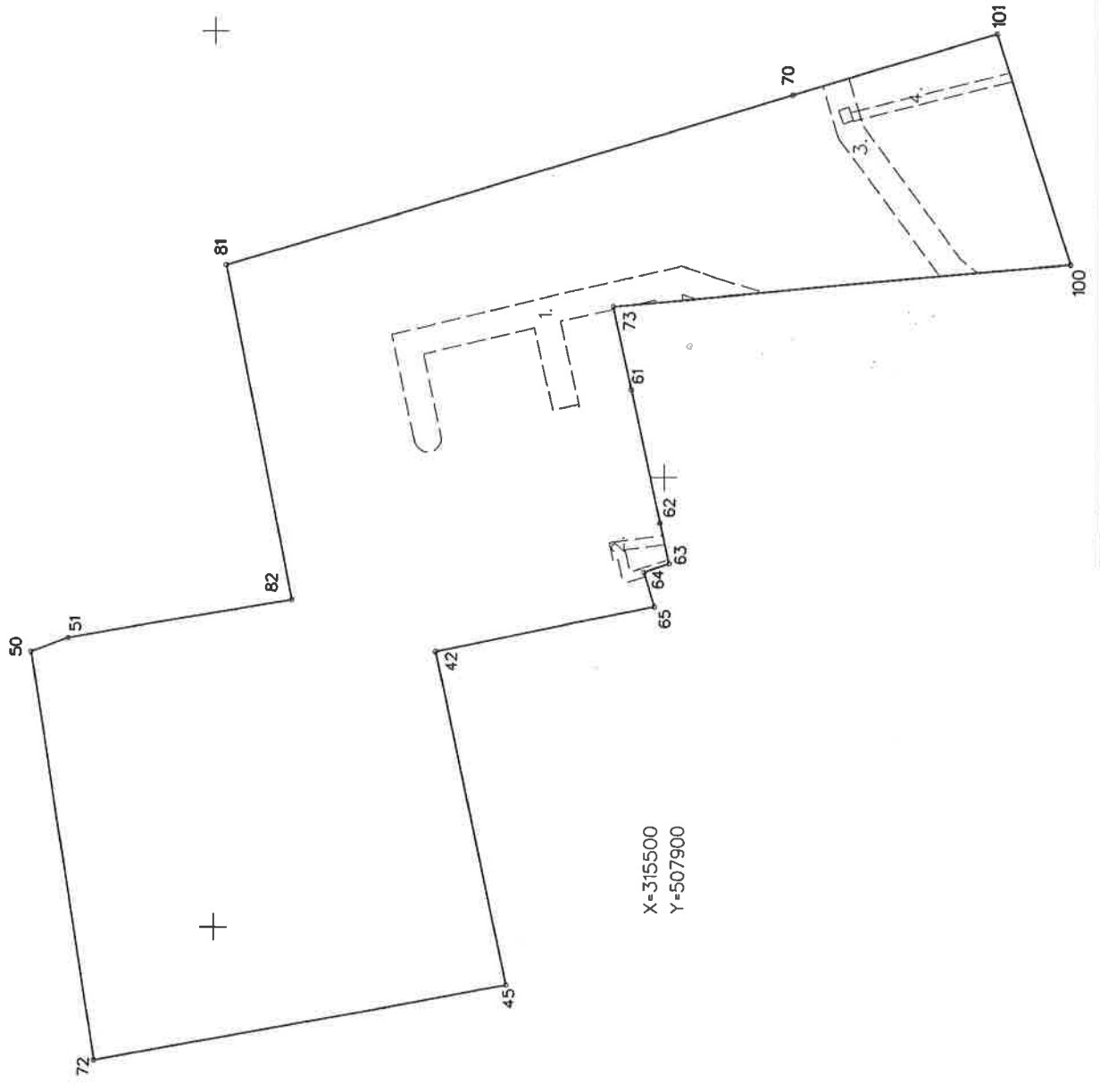
SASKAŅOJA: Rīgas domes Īpašuma departamenta Nekustamā Īpašuma pārvaldes Īpašuma reģistrācijas nodaļas zemes ierīkotāja - eksperte	paraksts	Marta Bībere	18.12.2014.
SIA "GEOPOLS" valdes locekle		Māra Ozoliņa	18.12.2014.
Ierosinātājs ir informēts par kadastrālajā uzmērīšanā veiktajām darbībām, to rezultātiem		Rīgas domes pilnvarota persona Marta Bībere	18.12.2014.

Informācijai

Ploša mērogs 1:1000

Aigars Rikmanis

18.12.2014.



X=315500
Y=507900

Māris Aigars Rikmanis (sert. ēstija BB Nr. 88, derīgs no 15.11.2010. līdz 14.11.2015.)
aplūcinā, ka plāns izgatavots atbilstoši Ministru kabineta 2011. gada 27. decembra
noteikumu Nr. 618 "Zemes kadastrālās izmērīšanas noteikumi".