



LATVIJAS REPUBLIKA

RĪGAS pilsēta

Nekustamā īpašuma Nautrēnu ielā 12

kadastra Nr. 0100 123 2256

ZEMES ROBEŽU PLĀNS

Robežas noteiktas atbilstoši Rīgas domes Īpašuma departamenta Īpašuma pārvaldes 2003.gada 01.decembra izziņai Nr.DII-03-3475-nd un Rīgas pilsētas Būvvaldes Vidzemes priekšpilsētas vecākās arhitektes G.Loginas 2003.gada 24.novembrī saskaņotam piesaistāmā zemes gabala plānam.

Robežu plāns sastādīts pēc 2004.gada uzmērīšanas materiāliem mērogā 1:1000.

Zemes kopplatība ir 0.6855 ha (6855 kv.m).



VALSTS ZEMES DIENESTS

Rīgas reģionālās nodaļas Kadastra pārvalde

Rīgas pilsētas
biroja vadītājsKvalitātes un kontroles daļas
vadītāja

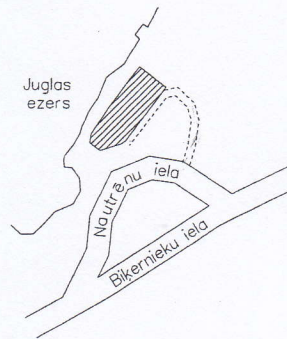
I.Vincukova

20. 09. 2004

ROBEŽPUNKTU KOORDINĀTES
 Koordinātu sistēma LKS-92
 Mēroga koeficients 0.999604

ZEMES IZVIETOJUMA
 SHĒMA

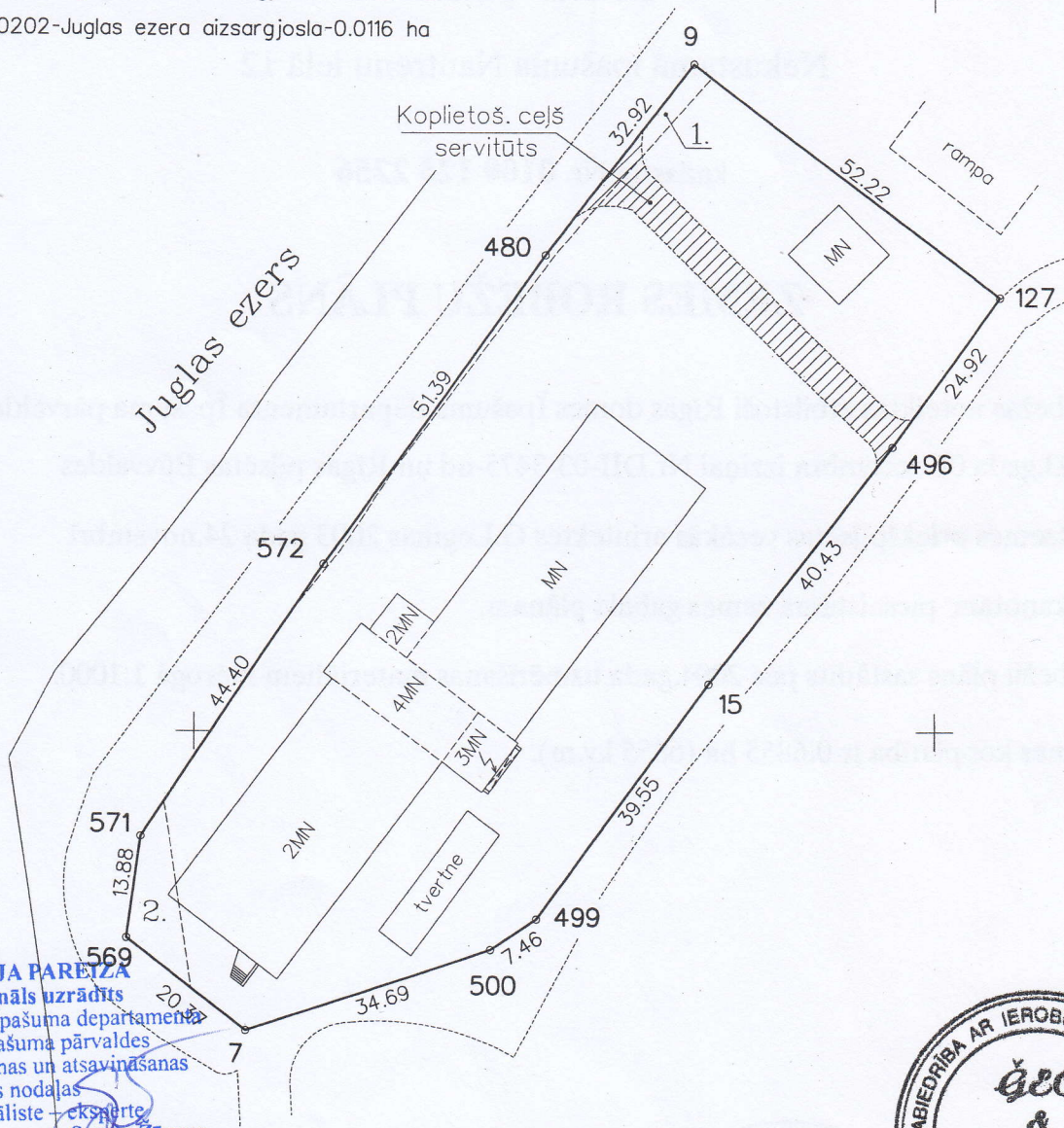
Nr.	X	Y
9	313390.46	518167.44
127	313358.74	518208.89
496	313338.56	518194.29
15	313306.50	518169.69
499	313274.63	518146.29
500	313270.55	518140.05
7	313259.71	518107.11
569	313272.01	518090.88
571	313285.76	518092.74
572	313322.69	518117.36
480	313364.41	518147.33




Zemes īpašuma platība-0.6855 ha (6855 kv.m)
 t.s. koplietošanas ceļa-sevitūta platība-0.0290 ha (290 kv.m)

NEKUSTĀMĀ ĪPAŠUMA LIETOŠANAS TIESTBU APGRŪTINĀJUMI

- 010202-Juglas ezera aizsargjosla-0.0098 ha
- 010202-Juglas ezera aizsargjosla-0.0116 ha



KOPIJA PAREIZA
 Originals uzrādīts
 Rīgas domes Īpašuma departamenta
 Nekustamā īpašuma pārvaldes
 Zemes lietošanas un atsavināšanas
 Sagatavošanas nodaļas
 galvenā speciāliste - eksperte
 Sanda Zigure
 Rīgā 20.03.2019.



Mērogs 1:1000

SIA "GEO & DEZIJA"			
Licences Nr. 072		Rīgā, Akadēmijas laukums 1-1102 t. 7213633	
Direktora vietn.	<i>[Signature]</i>	G.Gujāne	2004.g. 16.01.
Mērnieks	<i>[Signature]</i>	A.Pūriņš	2004.g. 23.01.

kadastra Nr.	0100	123	2256
--------------	------	-----	------