

## LATVIJAS REPUBLIKA

## ZEMES ROBEŽU PLĀNS

Zemes vienības kadastra apzīmējums: 0100 071 1120

Plāns izgatavots, pamatojoties uz Rīgas domes 2018.gada 21.novembra lēmumu Nr.1748 (prot.Nr.39, 61.§) "Par zemesgabalu piekritību".





Robežas uzmērītas: 2019.gada 05.jūnijā

Plāna mērogs 1:250

Zemes vienības platība 0.0427 ha



SIA "GEOPOLS" valdes locekle		Māra Ozoliņa	27.06.2019.
Ierosinātājs ir informēts par kadastrālās uzmērīšanas laikā veiktajām darbībām, to rezultātiem.		Rīgas domes pilnvarota persona: Marta Puriņa	27.06.2019.

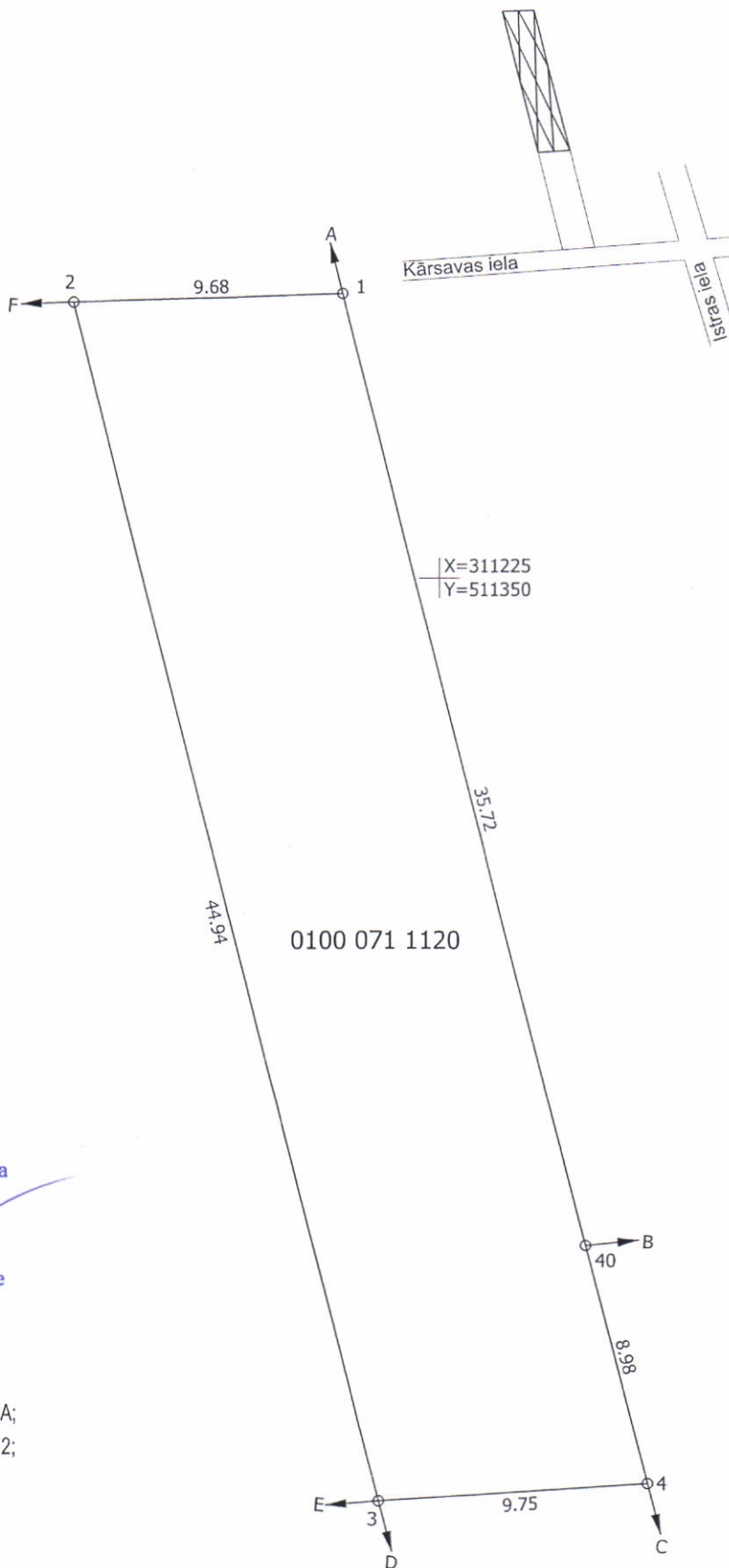
ZEMES VIENĪBA UZMĒRĪTA

LKS-92 TM

Mēroga koeficients: 0.999602

ZEMES VIENĪBAS

IZVIETOJUMA SHĒMA:



**KOPIJA PAREIZA**  
**Origināls uzrādīts**  
Rīgas domes Īpašuma departamenta  
Nekustamā īpašuma pārvaldes  
Zemes lietošanas un atsavināšanas  
Sagatavošanas nodaļas  
galvenā speciāliste *(signature)*  
Rīgā, 06-09-2019. *(signature)*

Robežjošo zemes vienību saraksts:

- no A līdz B: 0100 071 1513 - Istras iela 8A;
- no B līdz C: 0100 071 0951 - Istras iela 12;
- no C līdz D: 0100 071 1121;
- no D līdz E: 0100 071 2726;
- no E līdz F: 0100 071 2537;
- no F līdz A: 0100 071 0083

Plāna mērogs 1:250

Zemes vienības platība 0.0427 ha

Mērnieks Aigars Rikmanis (sert.sērija BB Nr.88, derīgs no 15.11.2010. līdz 14.11.2020.) apliecina, ka plāns izgatavots atbilstoši Ministru kabineta 2011. gada 27.decembra noteikumiem Nr.1019 "Zemes kadastrālās uzmērīšanas noteikumi"

Aigars Rikmanis

27.06.2019.