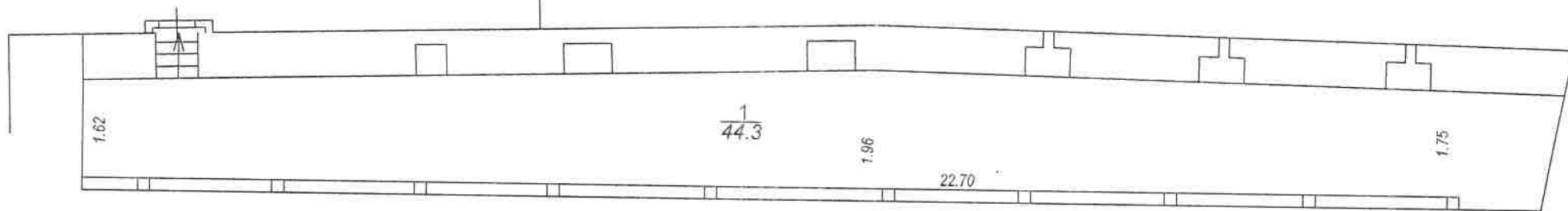


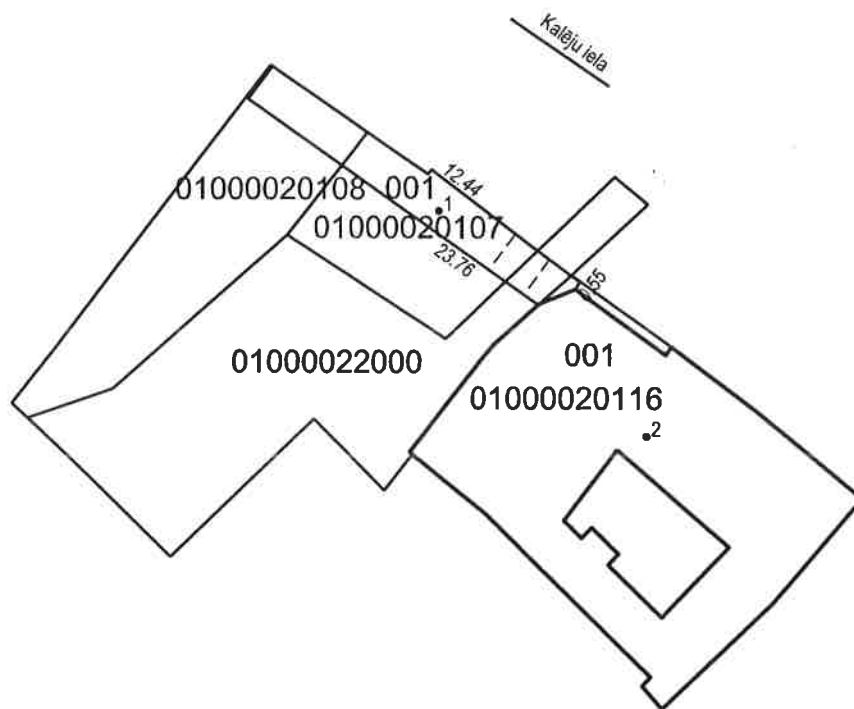
Projekts Nr. 1

STĀVA PLĀNS			
KADASTRA APZĪMĒJUMS	STĀVS	MĒROGS	LPP.
0100 002 0107 001	1	1 : 100	5

Būves 0100 002 0087 011 3. stāva gaitenis



STĀVA PLĀNS			
KADASTRA APZĪMĒJUMS	STĀVS	MĒROGS	LPP.
0100 002 0107 001	2	1 : 100	6



Būves punkta koordinātas
Latvijas koordinātu sistēmā LKS-92

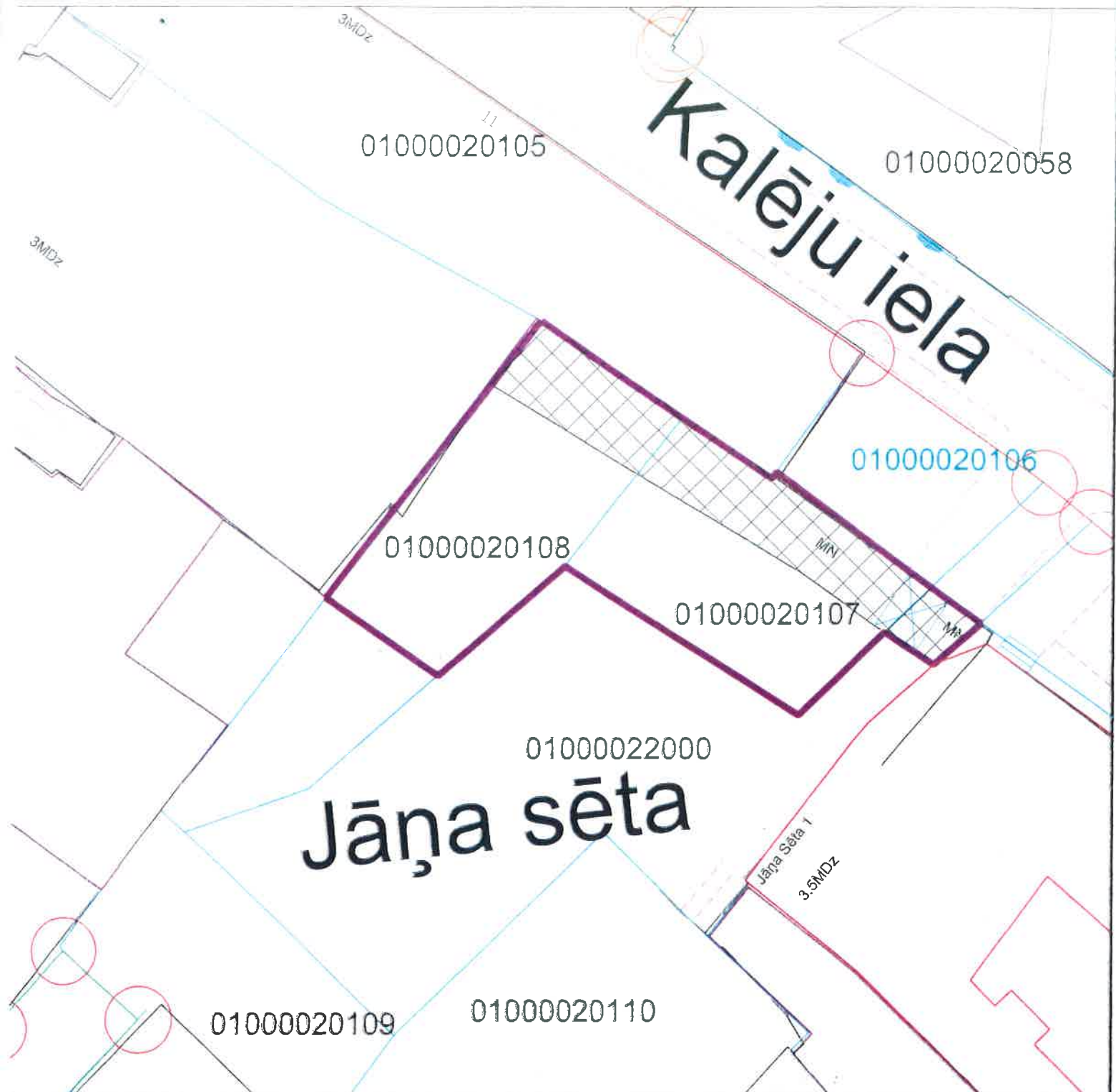
Punkta nr	x	y
1	311610.08	506744.23
2	311595.19	506758.13

APBŪVES PLĀNS

KADASTRA APZĪMĒJUMS	MĒROGS	LPP.
0100 002 0107	1 : 500	4

Pilsētas nocietinājumu mūris (Jāņa sēta 4,6,8)

M 1:250



Būve - pilsētas nocietinājumu mūra daļa, kopējā platība 63.30 kv.m.



Būvei piesaistītais zemesgabals, kopējā platība 243 kv.m., kas sastāv no:
 -zemesgabala, kadastra apzīmējums 01000020108, daļas 121 kv.m. platībā;
 -zemesgabala, kadastra apzīmējums 01000020107, 114 kv.m. platībā;
 -zemesgabala, kadastra apzīmējums 01000022000, daļas 8 kv.m. platībā.