



LATVIJAS REPUBLIKA

RĪGAS pilsēta

Nekustamā īpašuma Jūrkalnes ielā b/n

kadastra Nr. **0100 099 2130**

ZEMES ROBEŽU PLĀNS

Robežas noteiktas atbilstoši Rīgas domes Īpašuma departamenta 2005.gada 05.maija izziņai Nr.1-9/DI-05-220iz un Rīgas pilsētas Būvvaldes Zemgales priekšpilsētas galvenās arhitektes L.Sarmas 2005.gada 07.aprīlī saskaņotai zemes gabala robežu noteikšanas projekta korekcijai.

Plāns izgatavots sakarā ar nekustamā īpašuma Jūrkalnes ielā b/n ar kadastra numuru 01000992130 sadalīšanu un sastādīts pēc 2000. un 2005.gada zemes robežu uzmērīšanas materiāliem mērogā 1: 1000.

Zemes kopplatība ir 1.0856 ha (10856 kv.m).



VALSTS ZEMES DIENESTS

Lielrīgas reģionālās nodaļas Kadastra pārvalde

Kadastra pārvaldes
Rīgas biroja vadītāja
pilnvarotais
vietnieks

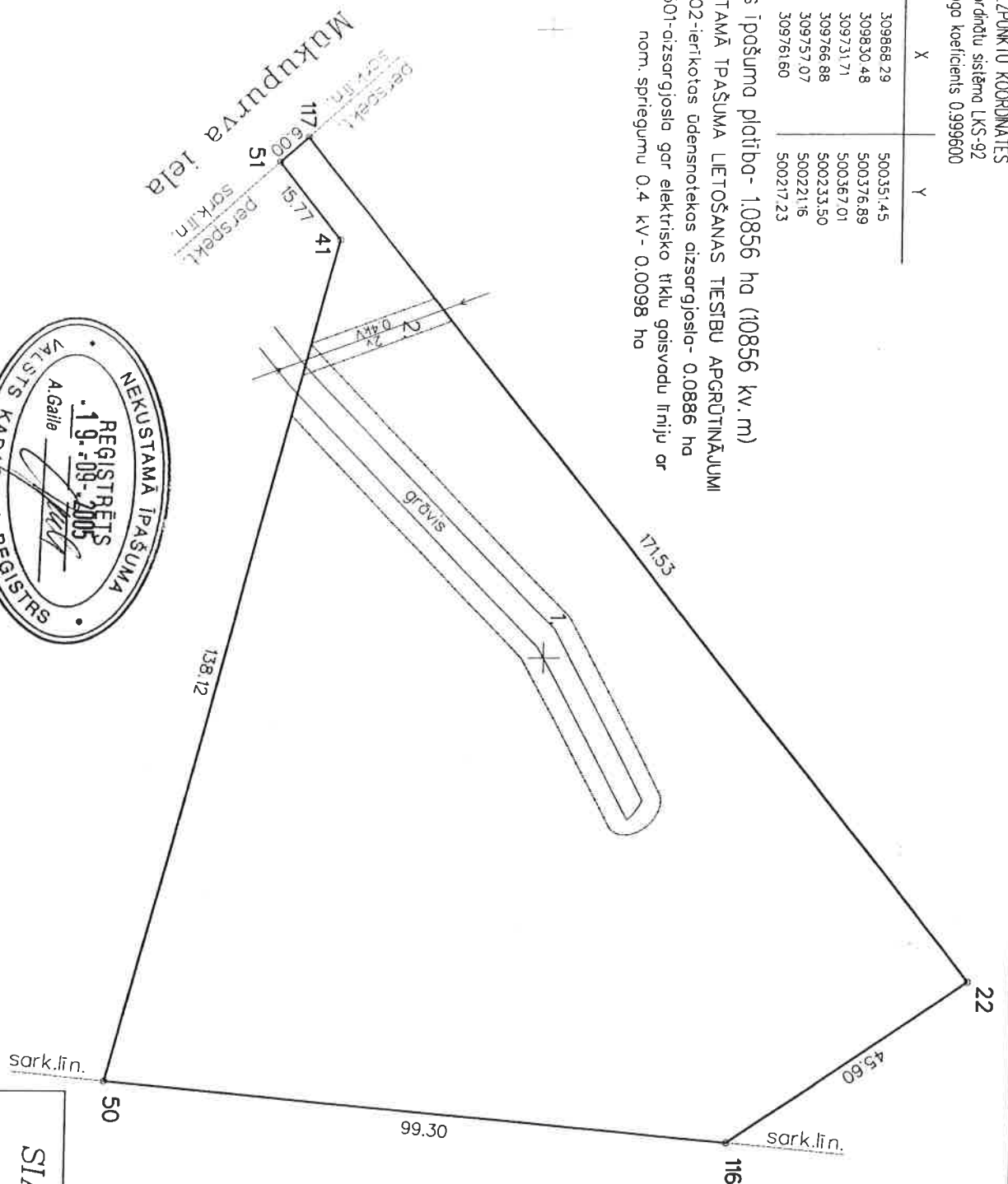
K.Blanka

21-09-2005

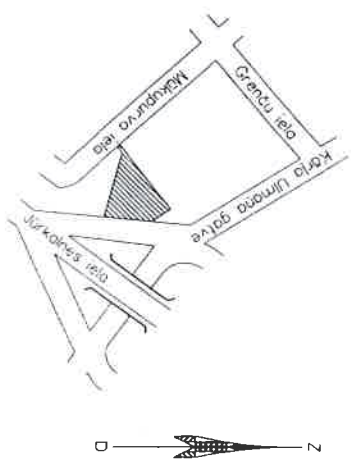
ROBEŽPUNKTU KOORDINĀTES
 Koordinātu sistēma LKS-92
 Mēroga koeficients 0.999600

Nr.	X	Y
22	309866.29	500351.45
116	309830.48	500376.89
50	309731.71	500367.01
41	309766.88	500233.50
51	309757.07	500221.16
17	309761.60	500217.23


Zemes īpašuma platība- 1.0856 ha (10856 kv. m)
 NEKUSTAMĀ ĪPAŠUMA LIETOŠANAS TESTĪBU APGRŪTINĀJUMI
 1. 010402-ierīkotas udensnotekas aizsargjosla- 0.0886 ha
 2. 020501-aizsargjosla gar elektrisko tīklu gaisvadu līnijā ar
 nom. spriegumu 0.4 kv - 0.0098 ha



ZEMES IZVĒRTOJUMA
 SHĒMA



KOPIJA PAREIZA
 Rīgas domes Īpašuma departamenta
 Nekustamā īpašuma pārvaldes
 Zemes lietošanas un atsavināšanas sagatavošanas nodaļas
 Īpašuma atsavināšanas
 un privatizācijas sagatavošanas sektora
 Īpašuma izvērtēšanas galvenā speciāliste-eksperete
V. Borlsenko
 11.07.2019. V.B.



Mērogs 1 : 1000

SIA "GEO & DEZĪJA"

Licences Nr. 072 Rīgā, Akadēmijas laukums 1-1102 t. 7213633

Direktora vietn.	<i>[Signature]</i>	G. Gulbene	2005.g. 08.20
Mērnīeks	<i>[Signature]</i>	A. Purīnš	2005.g. 05.09

Kadastrālo Nr.	0100	099	2130
----------------	------	-----	------