



LATVIJAS REPUBLIKA

RĪGAS pilsēta

Nekustamā īpašuma Pie Mazās Juglas


kadastra Nr. 0100 123 2285

ZEMES ROBEŽU PLĀNS

Robežas noteiktas atbilstoši Rīgas domes Īpašuma departamenta 2004.gada 23.decembra izziņai Nr.1-9/DI-04-738 iz un Rīgas pilsētas Būvvaldes Vidzemes priekšpilsētas galvenā arhitekta v.i. G.Loginas 2004.gada 17.decembrī saskaņotajam apvienošanas un sadalījuma projektam.

Plāns izgatavots sakarā ar nekustamā īpašuma Pie Mazās Juglas ar kadastra numuru 01001230098 sadalīšanu un sastādīts pēc 2005. gada 20.janvāra uzmērīšanas materiāliem mērogā 1:1000.

Zemes platība ir 1.9002 ha (19002 kv.m).



VALSTS ZEMES DIENESTS

Lielrīgas reģionālās nodaļas Kadastra pārvalde

Kadastra pārvaldes
Rīgas biroja vadītāja
vietniece

G. Logina

3.12.2005

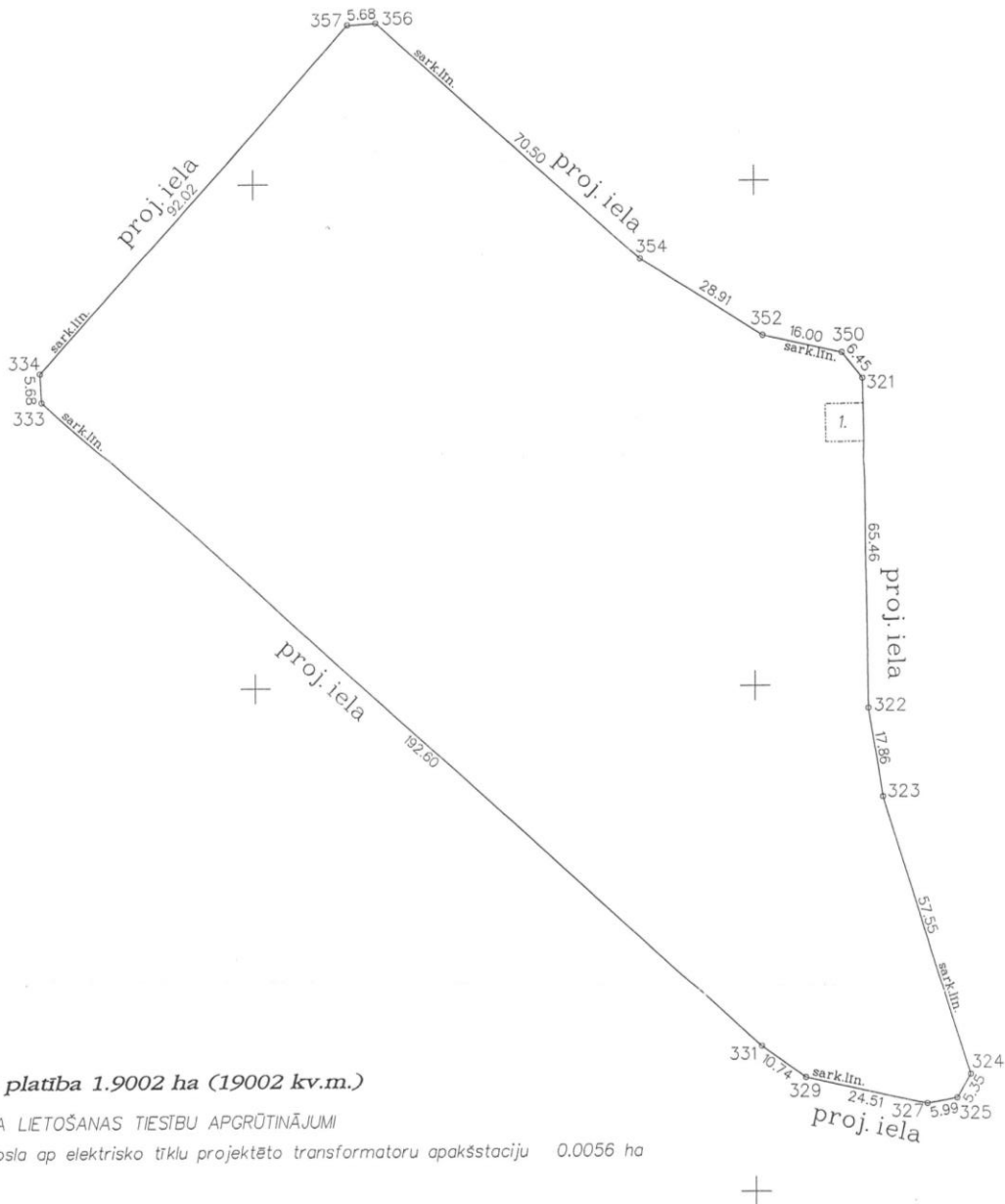
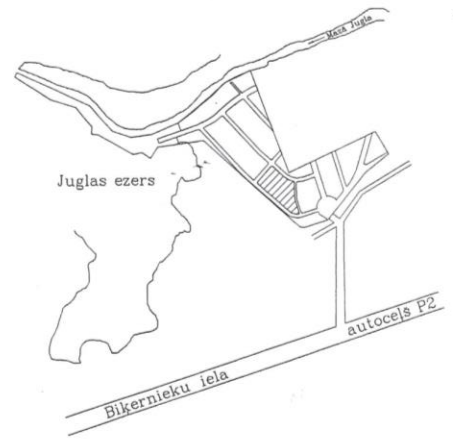
04-02-2005

ROBEŽPUNKTU KOORDINĀTAS
KOORDINĀTU SISTĒMA LKS-92

Mēroga koeficients 0.999604

Nr.	X	Y
333	313757.18	518557.91
334	313762.84	518557.01
357	313831.29	518619.07
356	313831.59	518624.74
354	313784.51	518677.17
352	313769.18	518701.67
350	313765.78	518717.29
321	313760.79	518721.38
322	313695.37	518722.42
323	313677.74	518725.27
324	313622.86	518742.53
325	313618.27	518739.78
327	313617.18	518733.89
329	313622.39	518709.95
331	313628.55	518701.16

ZEMES IZVIETOJUMA
SHĒMA



KOPĻA PAREIZA
Rīgas domes izpildes departaments
Zemes lietošanas un īpašuma tiesību
nodarbinātājam
Izstrādājis: **V. Borisenko**
06.08.2005. V. Borisenko

Zemes īpašuma platība 1.9002 ha (19002 kv.m.)

NEKUSTAMĀ ĪPAŠUMA LIETOŠANAS TIESTBU APGRŪTINĀJUMI

1.020505 - aizsargjosla ap elektrisko tīklu projektēto transformatoru apakšstaciju 0.0056 ha



Mērogs 1:1000

Merko		Firma: SIA "Merko"	
Licence Nr.046		Biroja adrese: Antonijas iela 12, Rīga, LV-1010	
180 90012000		Telefons: 7331113	
		Fakss: 7331694	
		e-mails: merko@merko.lv	
direktors	U.Mežulis		20.01.2005
mēmiēks	J.Cinis		20.01.2005

kadastra Nr.	0100	123	2285
--------------	------	-----	------