

## ZEMES ROBEŽU PLĀNS

Zemes vienības kadastra apzīmējums: 0100 102 0120



Plāns izgatavots pamatojoties uz Rīgas domes 2018.gada 09.marta lēmumu Nr.873 (prot.Nr.19, 93.&)  
"Par zemesgabalu piekritību un piederību".

Robežas uzmērītas: 2018.gada 23.oktobrī

Plāna mērogs 1: 250

Zemes vienības platība: 0.0140 ha

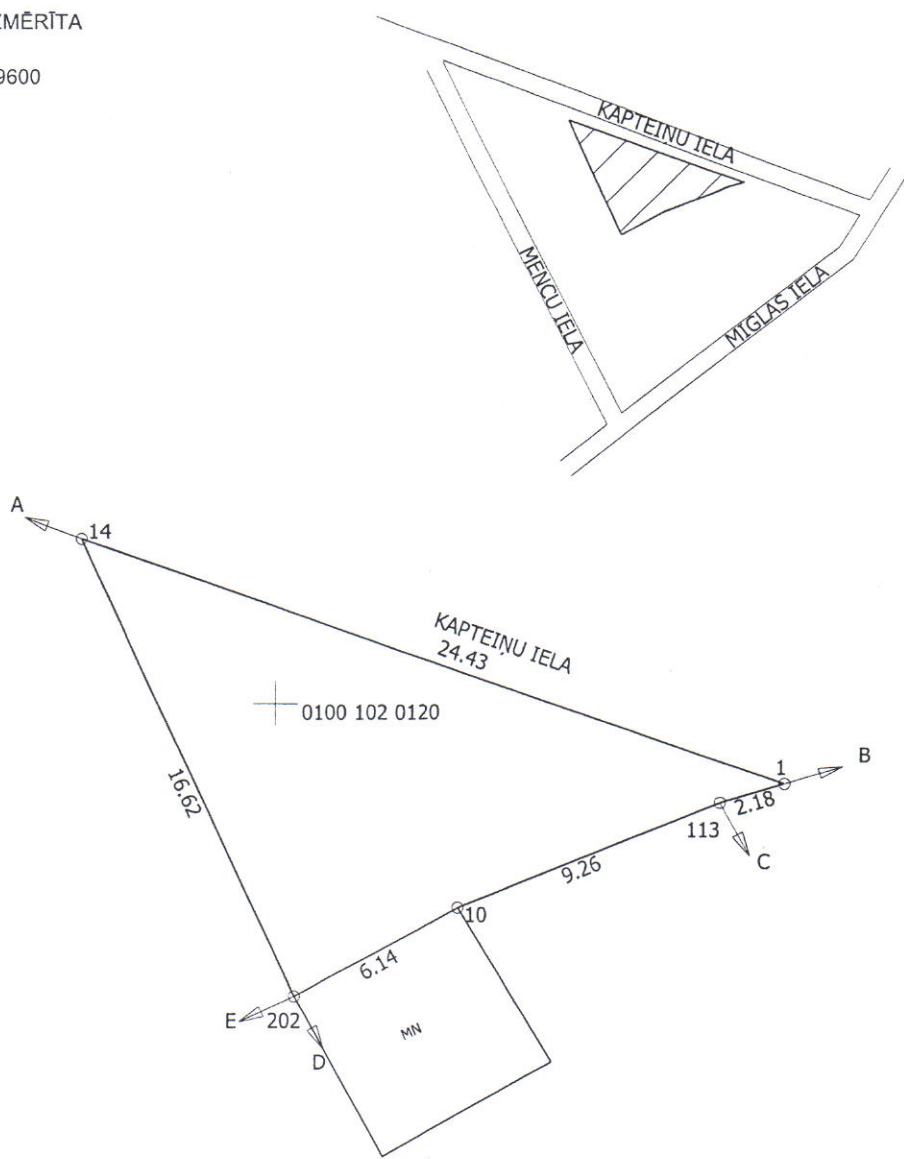


SIA "Energoplāns" valdes priekšsēdētājs		Edgars Bričonoks	23.10.2018.
Ierosinātājs ir informēts par kadastrālās uzmērīšanas laikā veiktajām darbībām, to rezultātiem.		Rīgas domes Īpašuma departamenta pilnvarota pārstāve Marta Puriņa	23.10.2018.

ZEMES VIENĪBAS IZVIETOJUMA SHĒMA

ZEMES VIENĪBA UZMĒRĪTA  
LKS-92 TM

Mēroga koeficients:0.999600



X=321350  
Y=502700

**KOPIJA PAREIZA**

Rīgas domes Īpašuma departamenta  
Nekustamā īpašuma pārvaldes  
Zemes lietošanas un atsavināšanas sagatavošanas nodaļas  
Īpašuma atsavināšanas  
un privatizācijas sagatavošanas sektora  
Īpašuma izvērtēšanas galvenā speciāliste-eksperete  
27.02.2019. N.1388 V.Borisenko

Robežojošo zemes vienību saraksts:

- no A līdz B: 0100 102 9002
- no B līdz C: 0100 102 0080 - Miglas iela 14
- no C līdz D: 0100 102 0079 - Miglas iela 16
- no D līdz E: 0100 102 0078 - Miglas iela 18
- no E līdz A: 0100 102 0077 - Mencu iela 5

Plāna mērogs 1: 250

Zemes vienības platība: 0.0140 ha

Mērnieks Edgars Bričonoks (sert.Nr.BB-564, derīgs no 08.12.2014. līdz 07.12.2019.)  
apliecina, ka plāns izgatavots atbilstoši Ministru kabineta 2011.gada  
27.decembra noteikumiem Nr. 1019 "Zemes kadastrālās uzmērīšanas noteikumi"

Edgars Bričonoks

23.10.2018.